

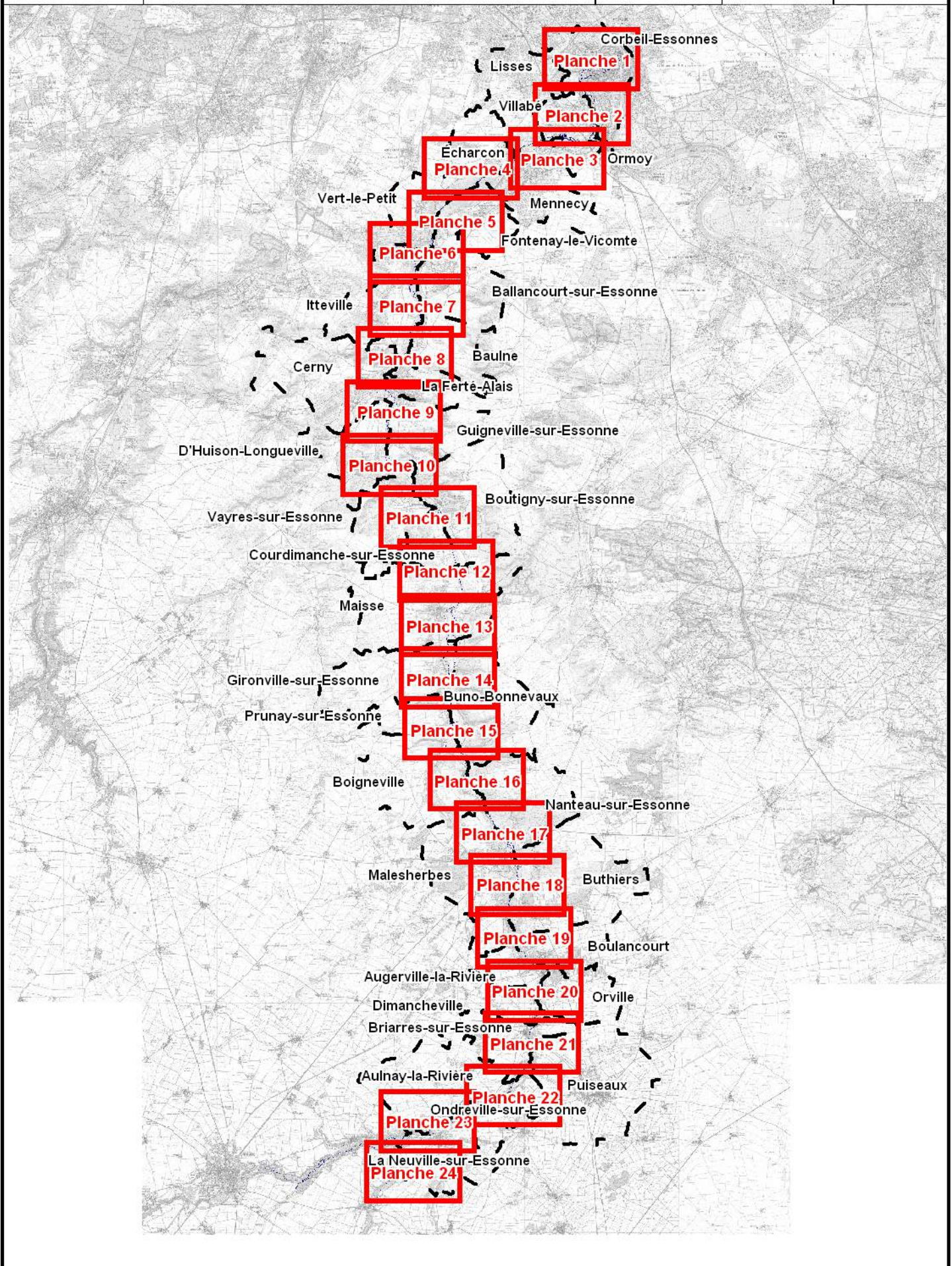


Plan de Prévention des Risques Naturels Majeurs

Risque inondation de la vallée de l'Essonne

**dans les départements du Loiret,
de Seine-et-Marne et de l'Essonne**

CARTOGRAPHIE DES ALEAS





Ministère de l'Équipement et de l'Agriculture
Essonne

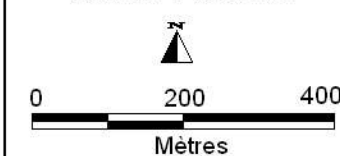
ETUDE PREALABLE A L'ELABORATION DU PLAN DE PREVENTION DE RISQUES INONDATION (PPRI) DE L'ESSONNE

Carte des aléas

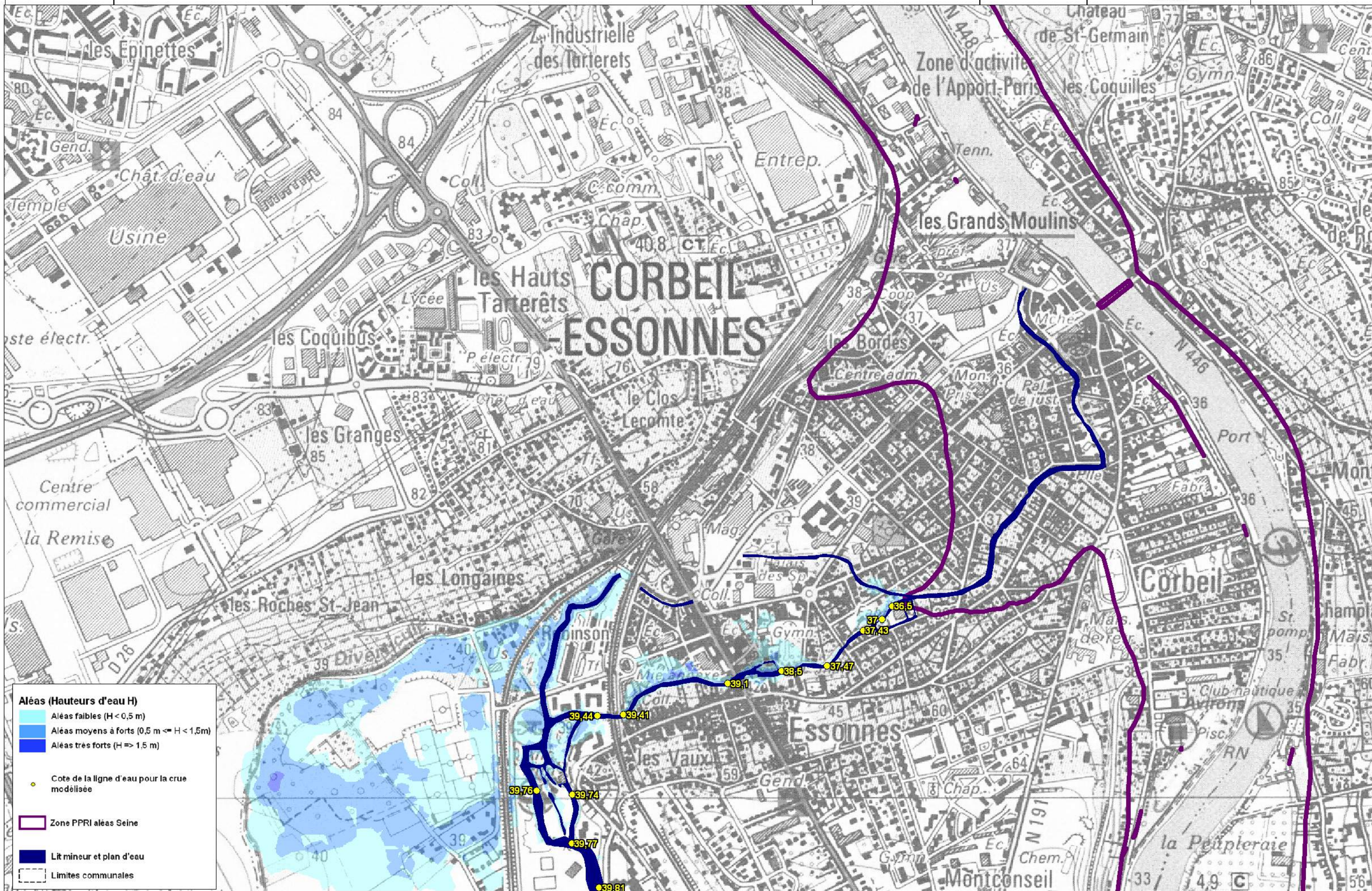
Communes
Corbeil-Essonnes
Lisses

Planche 1

Echelle : 1:10 000



Marché n° 2006-518
Juillet 2010



Aléas (Hauteurs d'eau H)

- Aléas faibles (H < 0,5 m)
- Aléas moyens à forts (0,5 m <= H < 1,5m)
- Aléas très forts (H >= 1,5 m)

● Cote de la ligne d'eau pour la crue modélisée

Zone PPRI aléas Seine

Lit mineur et plan d'eau

Limites communales



Direction
départementale
de l'équipement
et de la voirie
Seine-et-Marne

ETUDE PREALABLE A L'ELABORATION DU PLAN DE PREVENTION DE RISQUES INONDATION (PPRI) DE L'ESSONNE

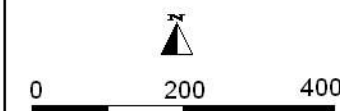
Cartographie des aléas

Communes

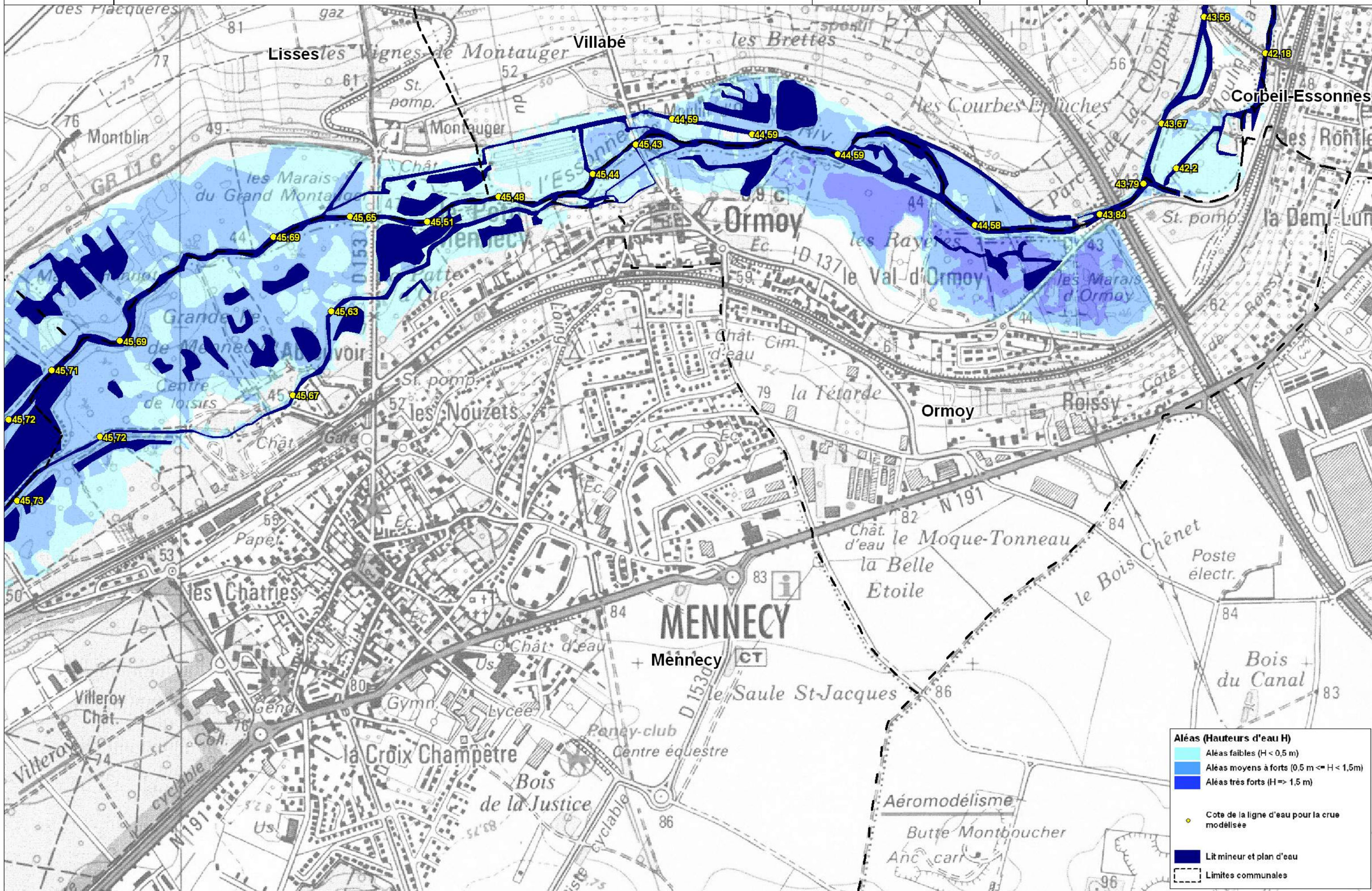
CORBAIL-ESSONNES
VILLABE
ORMOY
MENNECY
LISSES
ECHARCON

Planche 3

Echelle : 1:10 000



Marché n° 2006-518
Juillet 2010



Aléas (Hauteurs d'eau H)

- Aléas faibles ($H < 0,5\text{ m}$)
- Aléas moyens à forts ($0,5\text{ m} \leq H < 1,5\text{ m}$)
- Aléas très forts ($H \geq 1,5\text{ m}$)

● Cote de la ligne d'eau pour la crue modélisée

■ Lit mineur et plan d'eau

Limites communales



Direction
départementale
de l'équipement
et de l'urbanisme
de l'Essonne

ETUDE PREALABLE A L'ELABORATION DU PLAN DE PREVENTION DE RISQUES INONDATION (PPRI) DE L'ESSONNE

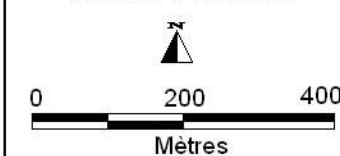
Carte des aleas

Communes

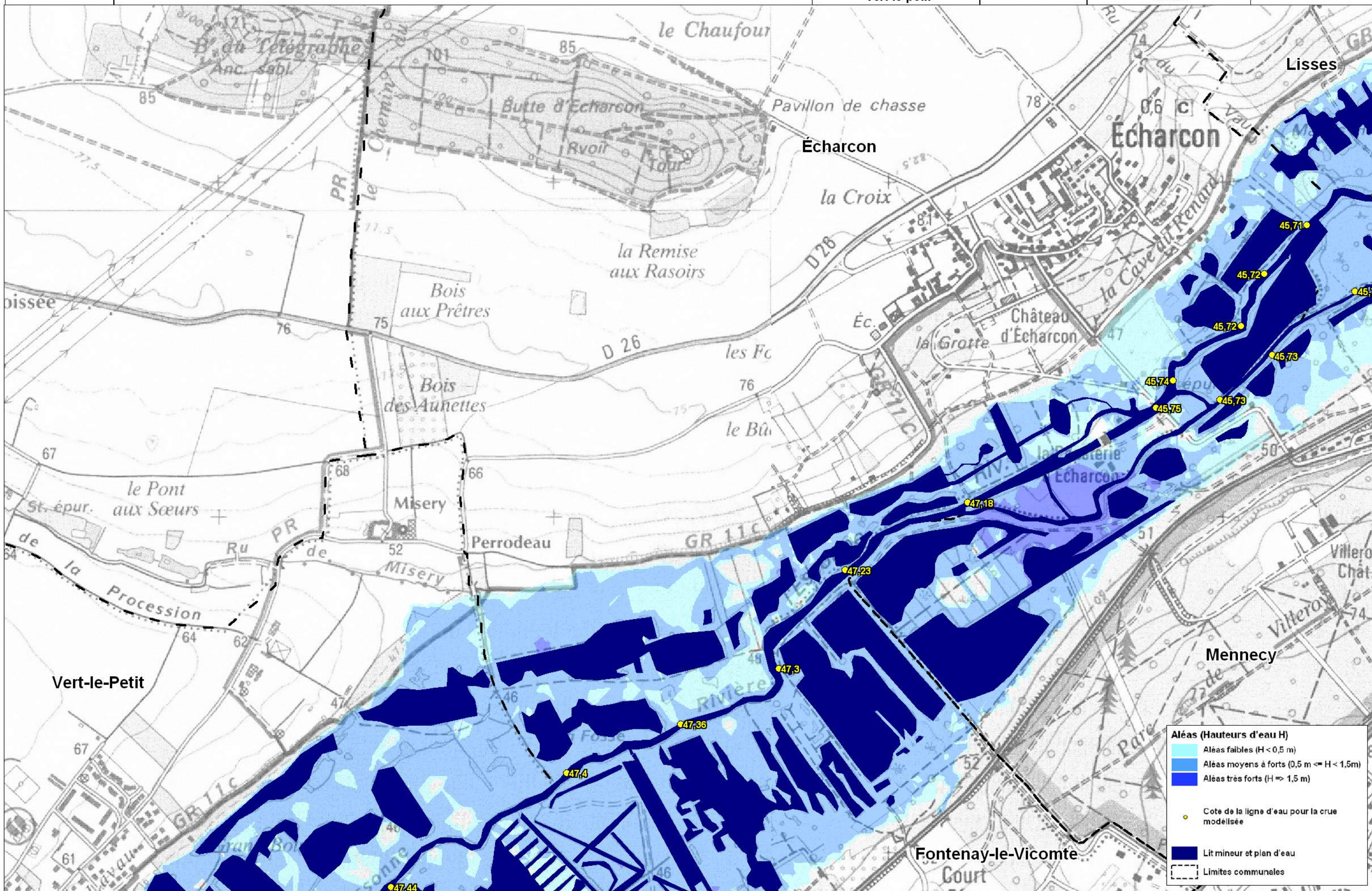
Lisses
Echarcon
Mennecy
Fontenay-le-vicomte
Vert-le-petit

Planche 4

Echelle : 1:10 000



Marché n° 2006-518
Juillet 2010



Aléas (Hauteurs d'eau H)

- Aléas faibles (H < 0,5 m)
- Aléas moyens à forts (0,5 m ≤ H < 1,5m)
- Aléas très forts (H ≥ 1,5 m)

● Cote de la ligne d'eau pour la crue modélisée

■ Lit mineur et plan d'eau

Limites communales



Direction
départementale
du territoire,
de l'équipement
et de l'agriculture
Essonne

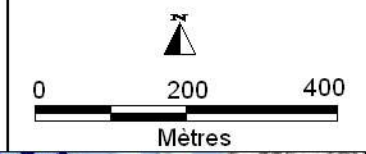
ETUDE PREALABLE A L'ELABORATION DU PLAN DE PREVENTION DE RISQUES INONDATION (PPRI) DE L'ESSONNE

Carte des aleas

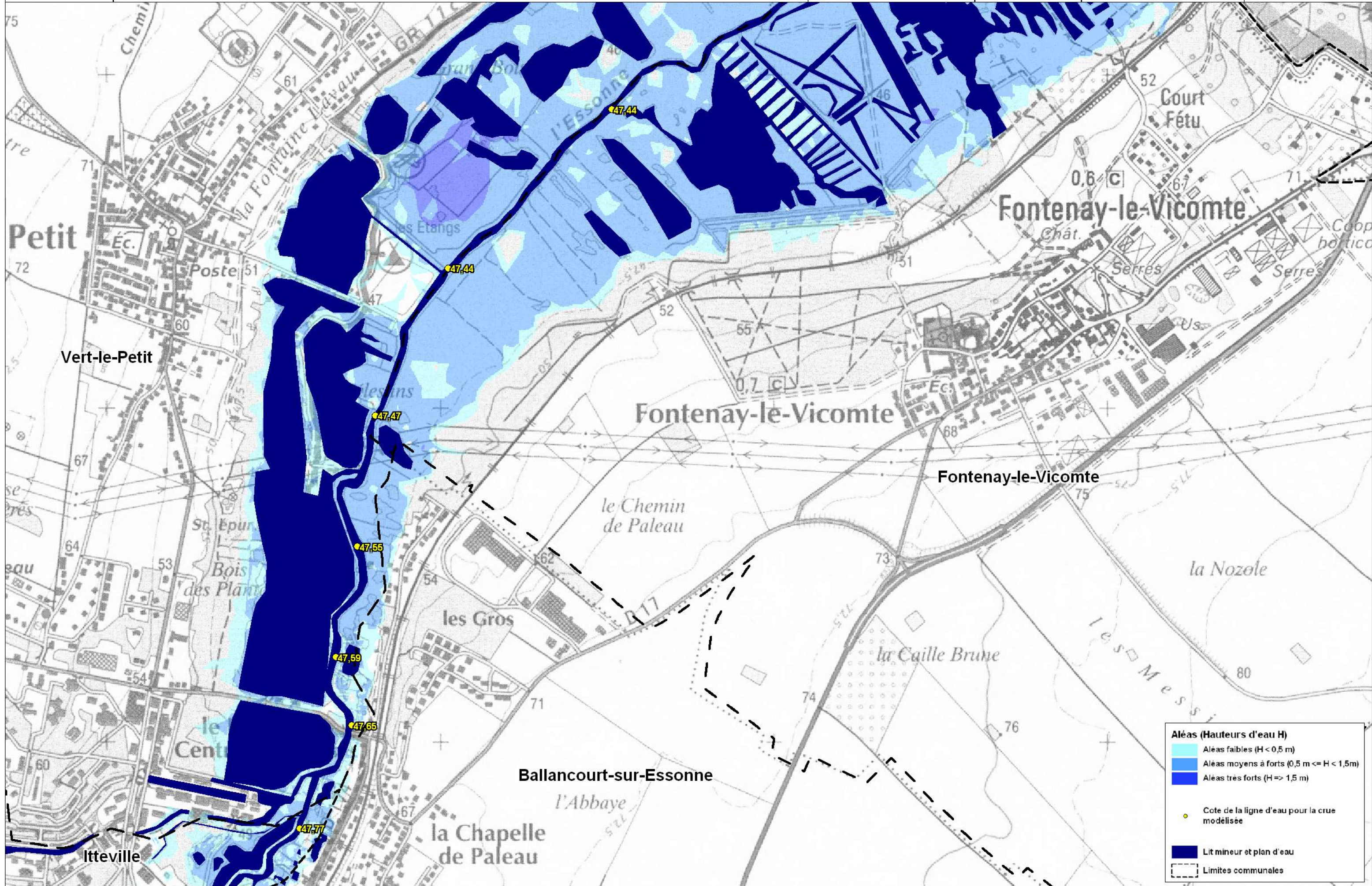
Communes
Mennecy
Fontenay-le-Vicomte
Vert-le-Petit
Ballancourt-sur-Essonne
Itteville

Planche 5

Echelle : 1:10 000



Marché n° 2006-518
Juillet 2010



Aléas (Hauteurs d'eau H)

- Aléas faibles ($H < 0,5\text{ m}$)
- Aléas moyens à forts ($0,5\text{ m} \leq H < 1,5\text{ m}$)
- Aléas très forts ($H \geq 1,5\text{ m}$)

● Cote de la ligne d'eau pour la crue modélisée

Limites communales

Lit mineur et plan d'eau



Département de l'Essonne
 Direction Départementale de l'Équipement, de l'Énergie et de l'Écologie

ETUDE PREALABLE A L'ELABORATION DU PLAN DE PREVENTION DE RISQUES INONDATION (PPRI) DE L'ESSONNE

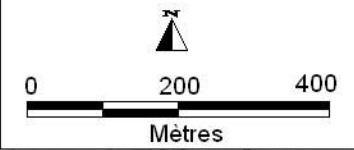
Carte des aléas

Communes

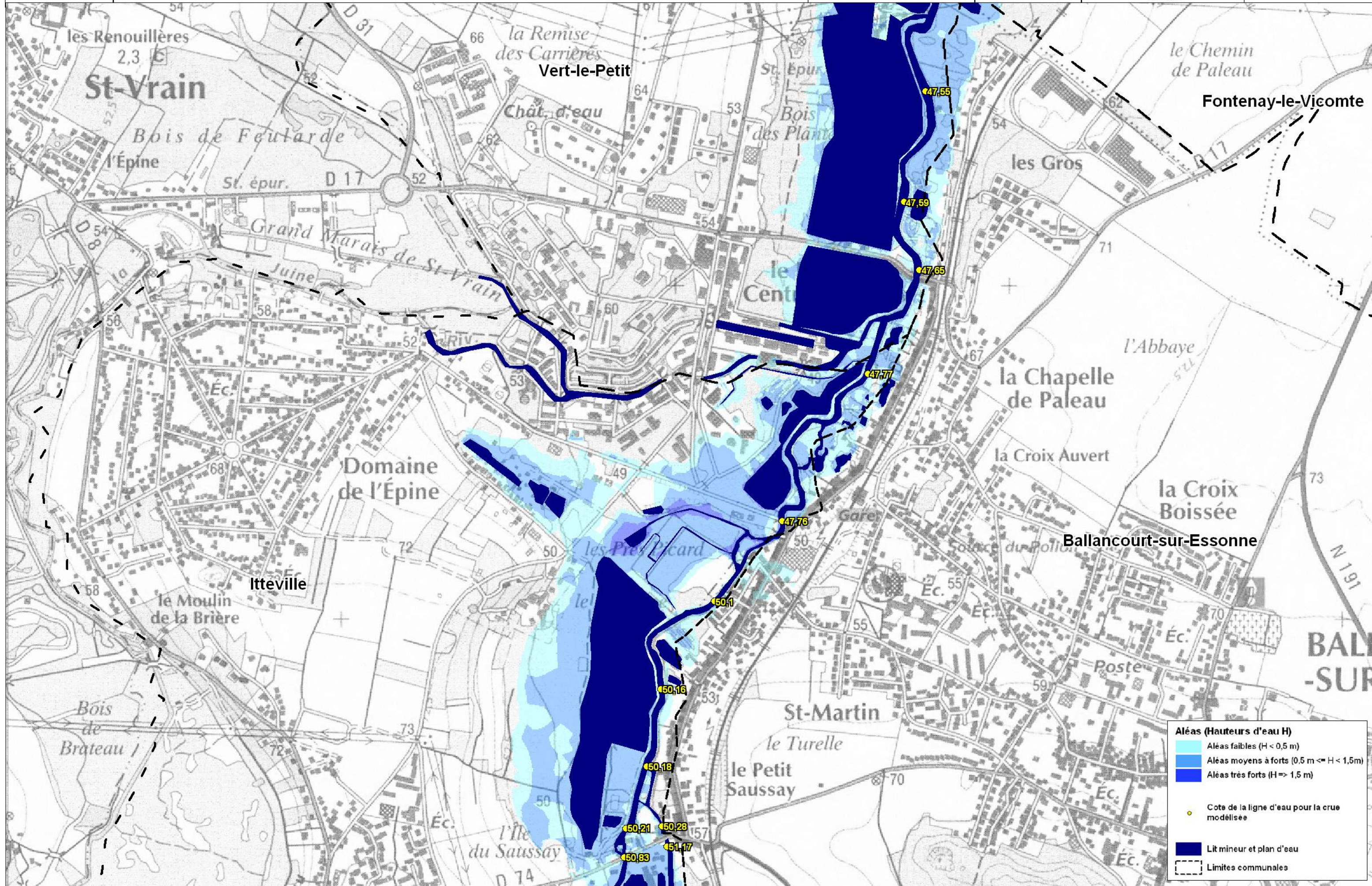
Fontenay-le-Vicomte
 Vert-le-Petit
 Ballancourt-sur-Essonne
 Itteville

Planche 6

Echelle : 1:10 000



Marché n° 2006-518
 Juillet 2010



Aléas (Hauteurs d'eau H)

- Aléas faibles ($H < 0,5$ m)
- Aléas moyens à forts ($0,5 \text{ m} \leq H < 1,5$ m)
- Aléas très forts ($H \geq 1,5$ m)

Cote de la ligne d'eau pour la crue modélisée

Lit mineur et plan d'eau

Limites communales



Direction
départementale
de l'équipement
et de l'agriculture
Essonne

ETUDE PREALABLE A L'ELABORATION DU PLAN DE PREVENTION DE RISQUES INONDATION (PPRI) DE L'ESSONNE

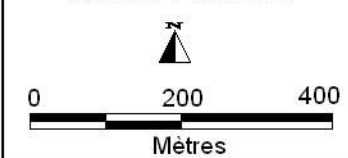
Carte des aleas

Communes

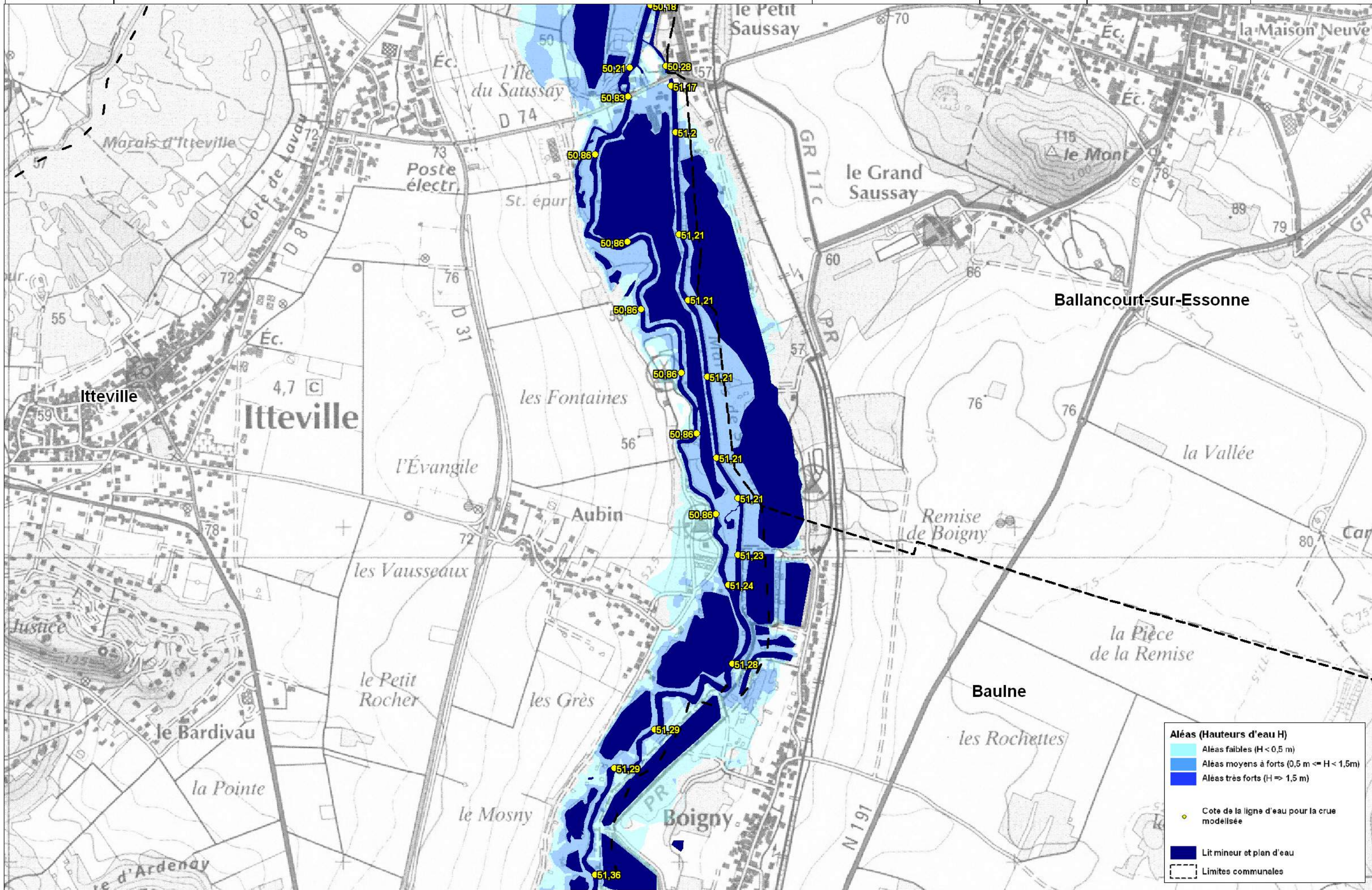
Itteville
Ballancourt-sur-Essonne
Baulne

Planche 7

Echelle : 1:10 000



Marché n° 2006-518
Juillet 2010



Aleas (Hauteurs d'eau H)

- Aleas faibles ($H < 0,5 \text{ m}$)
- Aleas moyens à forts ($0,5 \text{ m} \leq H < 1,5 \text{ m}$)
- Aleas très forts ($H \geq 1,5 \text{ m}$)

- Cote de la ligne d'eau pour la crue modélisée
- Lit mineur et plan d'eau
- Limites communales



Ministère
départementale
de l'équipement
et de l'agriculture

ETUDE PREALABLE A L'ELABORATION DU PLAN DE PREVENTION DE RISQUES INONDATION (PPRI) DE L'ESSONNE

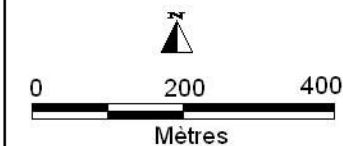
Carte des aléas

Communes

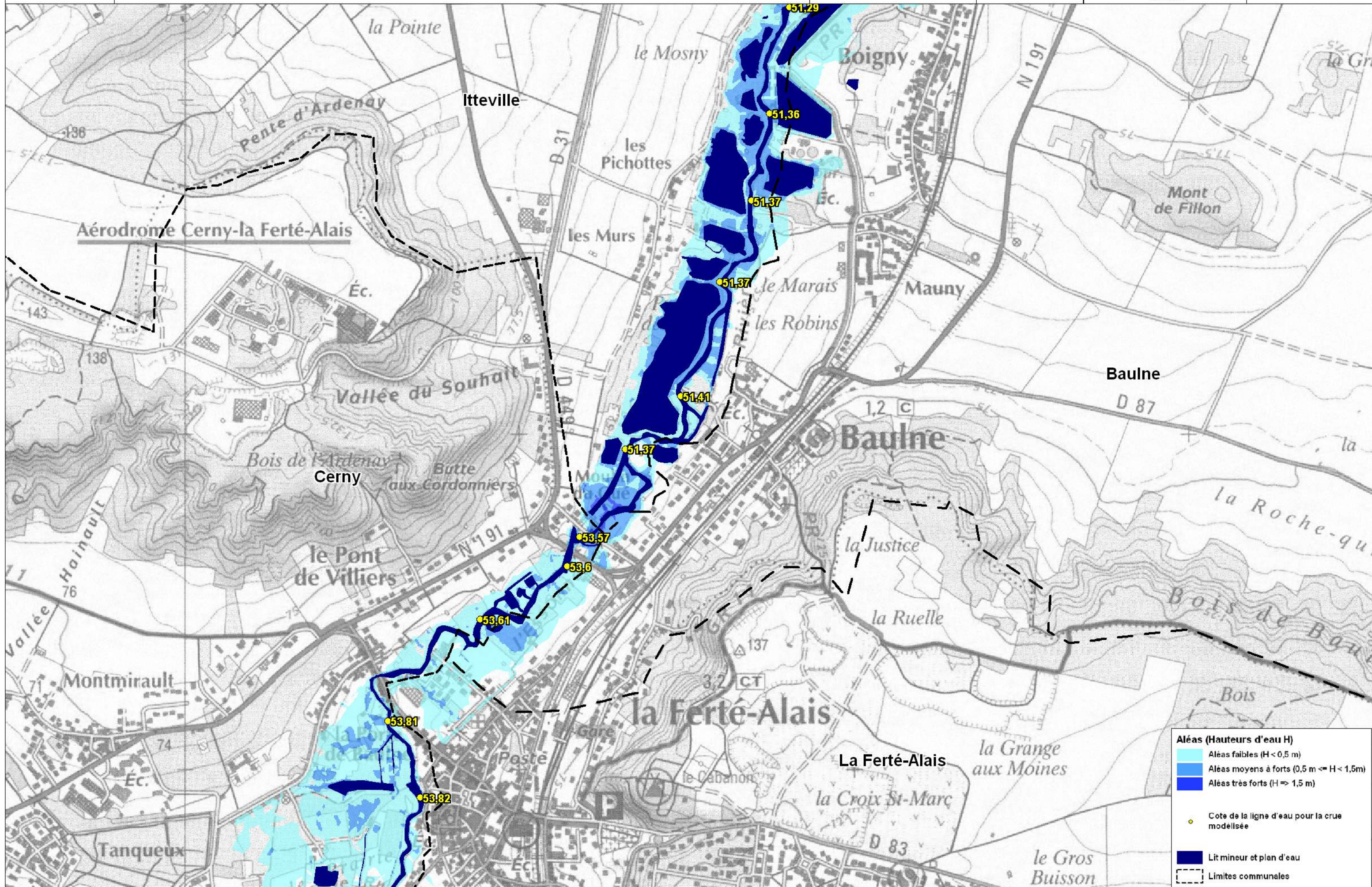
Itteville
Baulne
Cerny
La Fertais-Alais

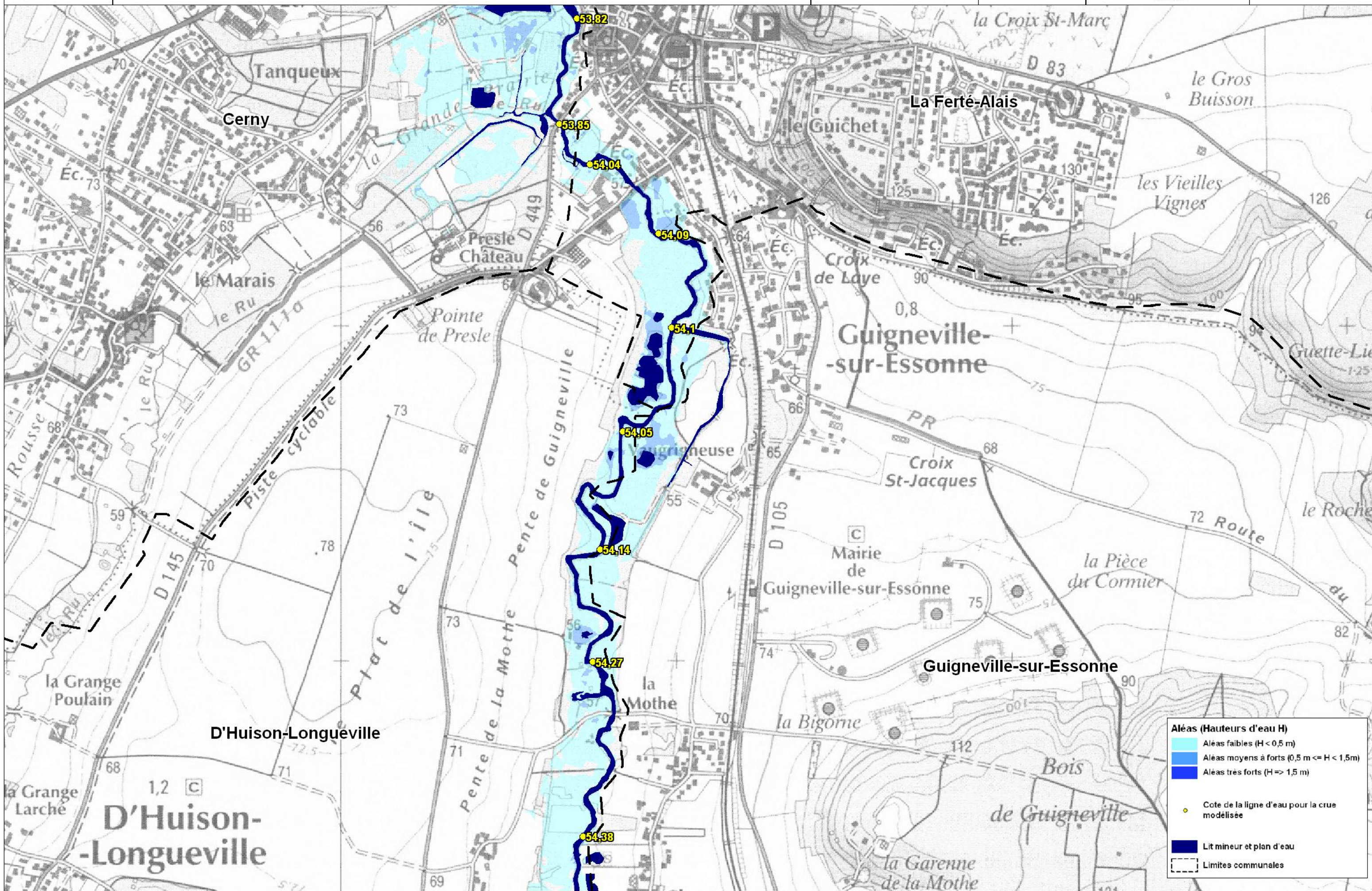
Planche 8

Echelle : 1:10 000



Marché n° 2006-518
Juillet 2010





Aléas (Hauteurs d'eau H)

- Aléas faibles ($H < 0,5$ m)
- Aléas moyens à forts ($0,5 \text{ m} \leq H < 1,5$ m)
- Aléas très forts ($H \geq 1,5$ m)

● Cote de la ligne d'eau pour la crue modélisée

■ Lit mineur et plan d'eau

--- Limites communales



Directeur
départementale
de l'équipement
n° de département : 11
Essonne

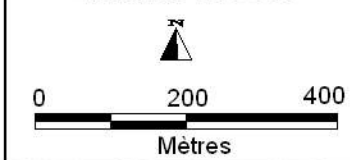
ETUDE PREALABLE A L'ELABORATION DU PLAN DE PREVENTION DE RISQUES INONDATION (PPRI) DE L'ESSONNE

Carte des aléas

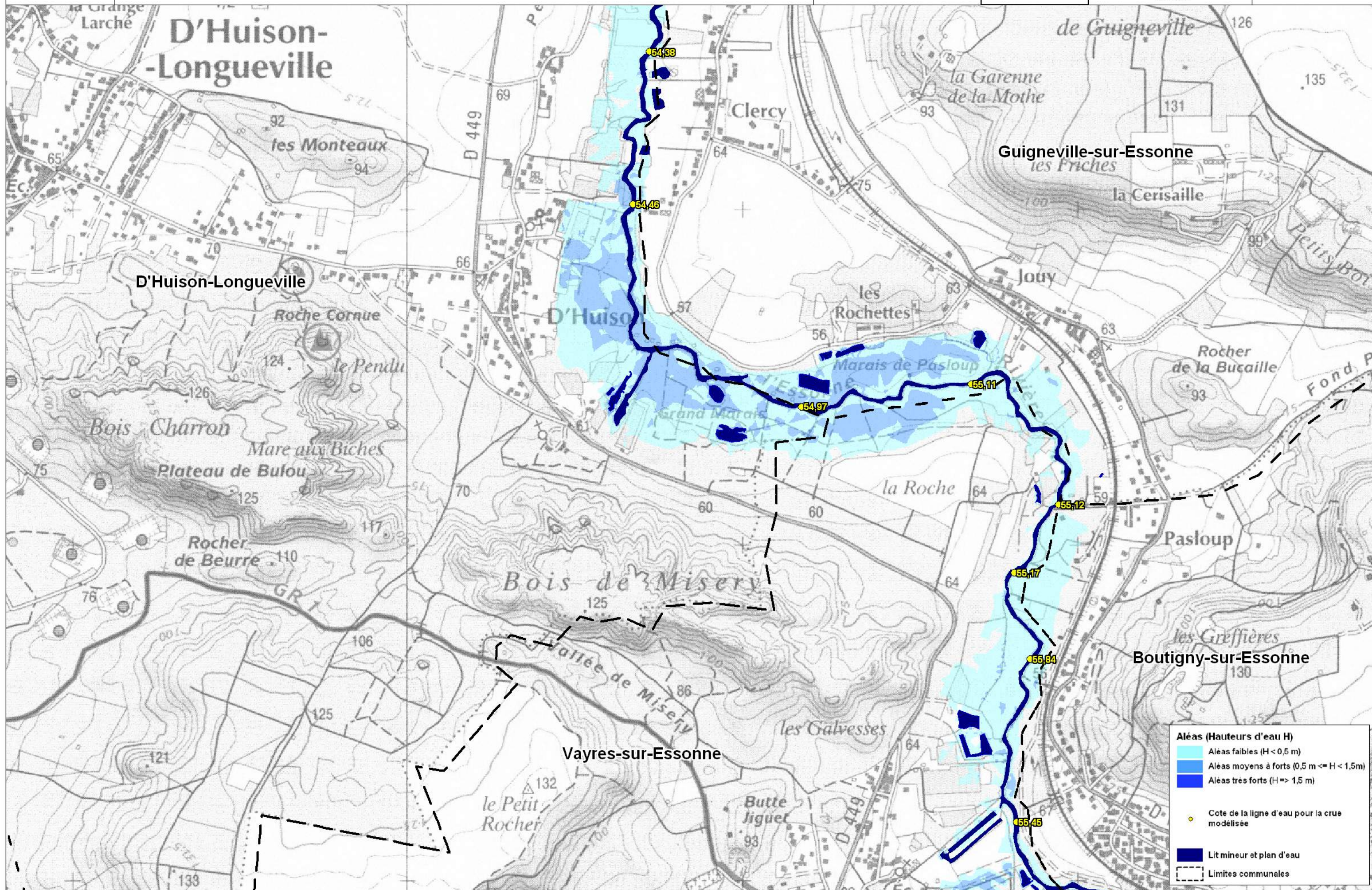
Communes
D'huison-longueville
Guigneville-sur-Essonne
Vayres-sur-Essonne
Boutigny-sur-Essonne

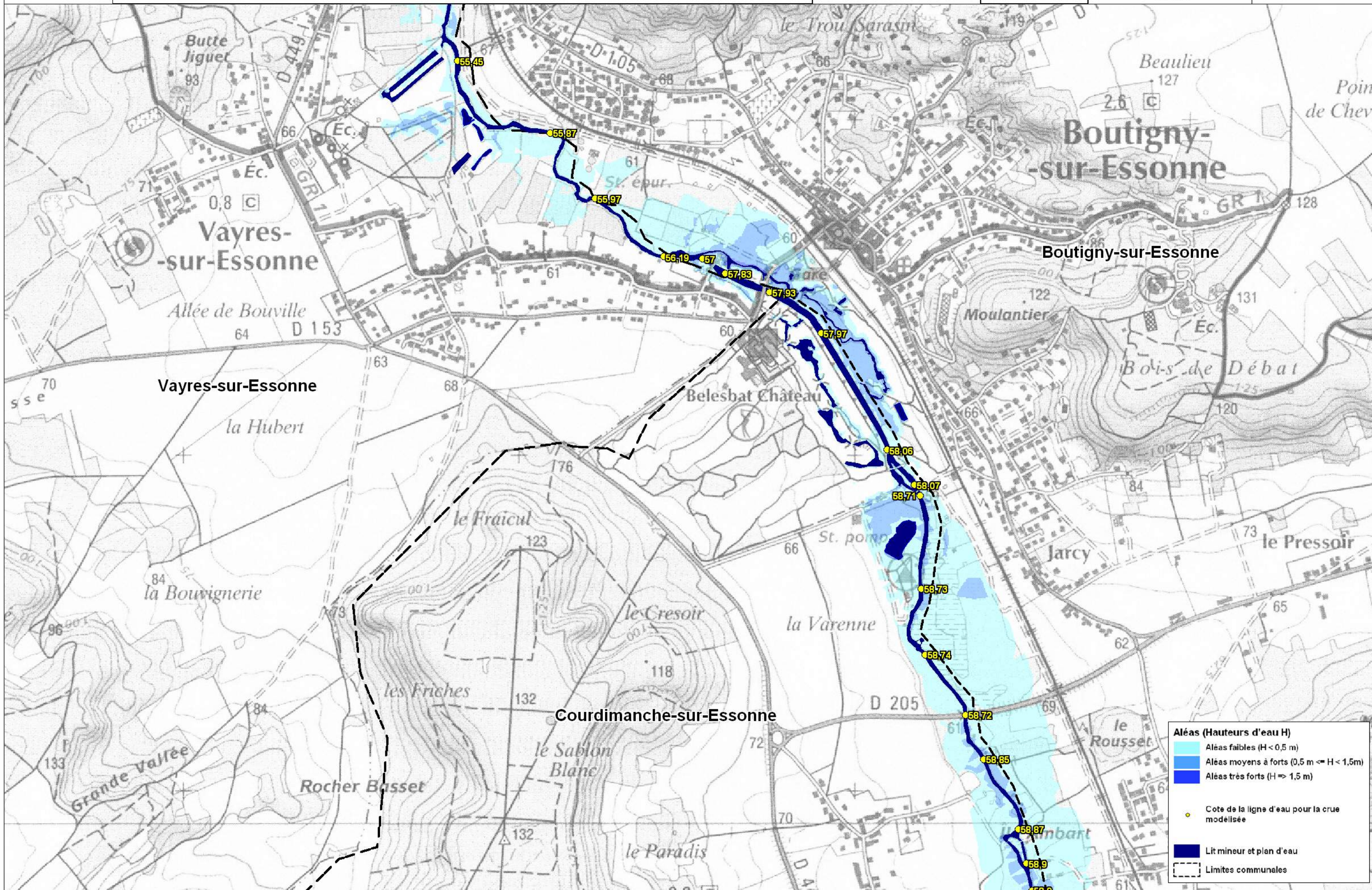
Planche 10

Echelle : 1:10 000



Marché n° 2006-518
Juillet 2010







Secrétariat
départemental
de l'équipement
et de l'agriculture

ETUDE PREALABLE A L'ELABORATION DU PLAN DE PREVENTION DE RISQUES INONDATION (PPRI) DE L'ESSONNE

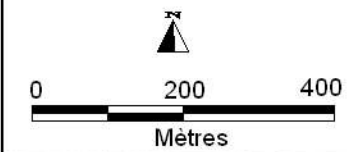
Carte des aieas

Communes

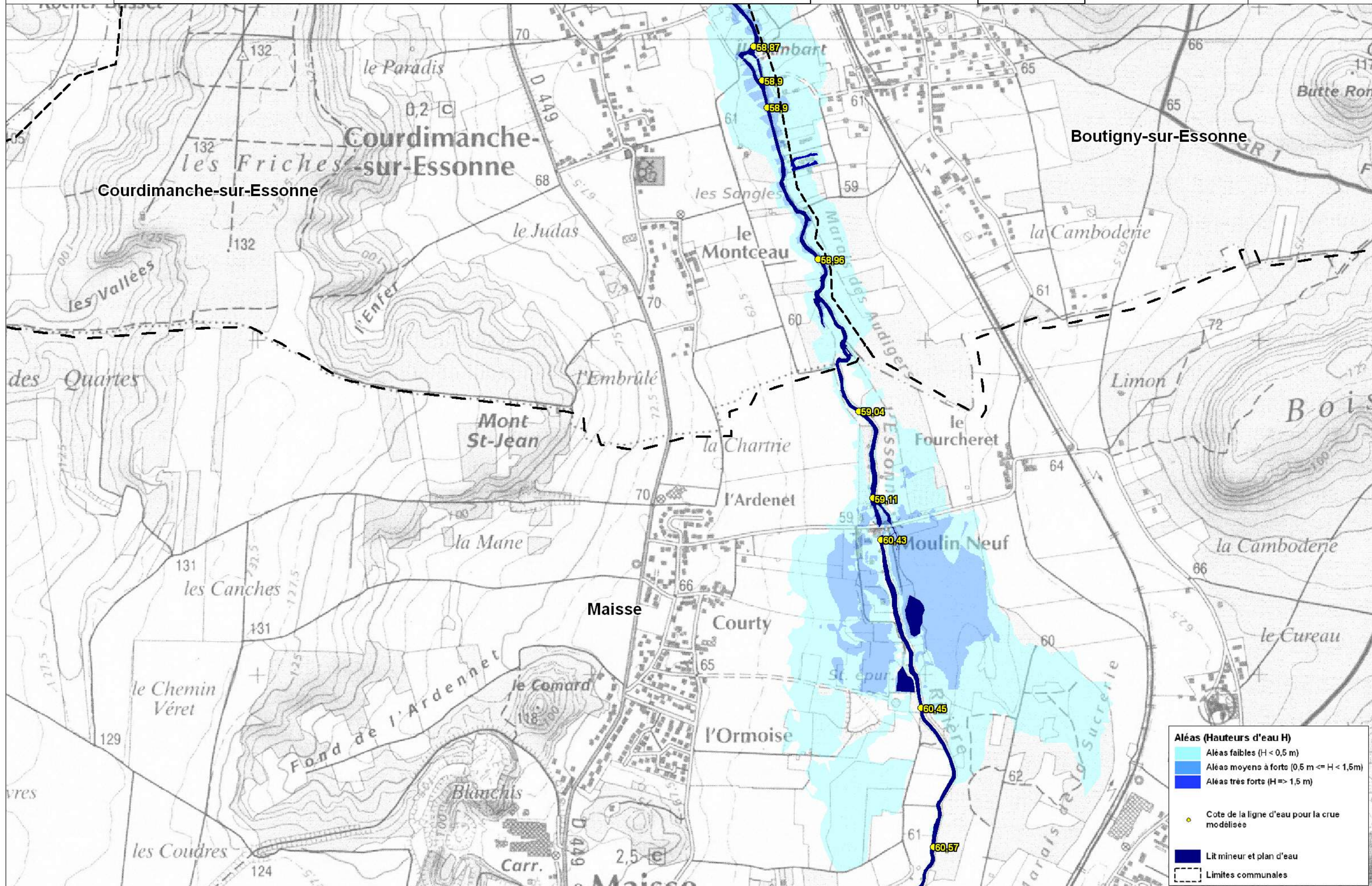
Courdimanche-sur-Essonne
Boutigny-sur-Essonne
Maise

Planche 12

Echelle : 1:10 000



Marché n° 2006-518
Juillet 2010





Direction
départementale
de l'équipement
et de la protection
des territoires
ruraux

ETUDE PREALABLE A L'ELABORATION DU PLAN DE PREVENTION DE RISQUES INONDATION (PPRI) DE L'ESSONNE

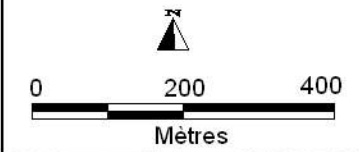
Carte des aieas

Communes

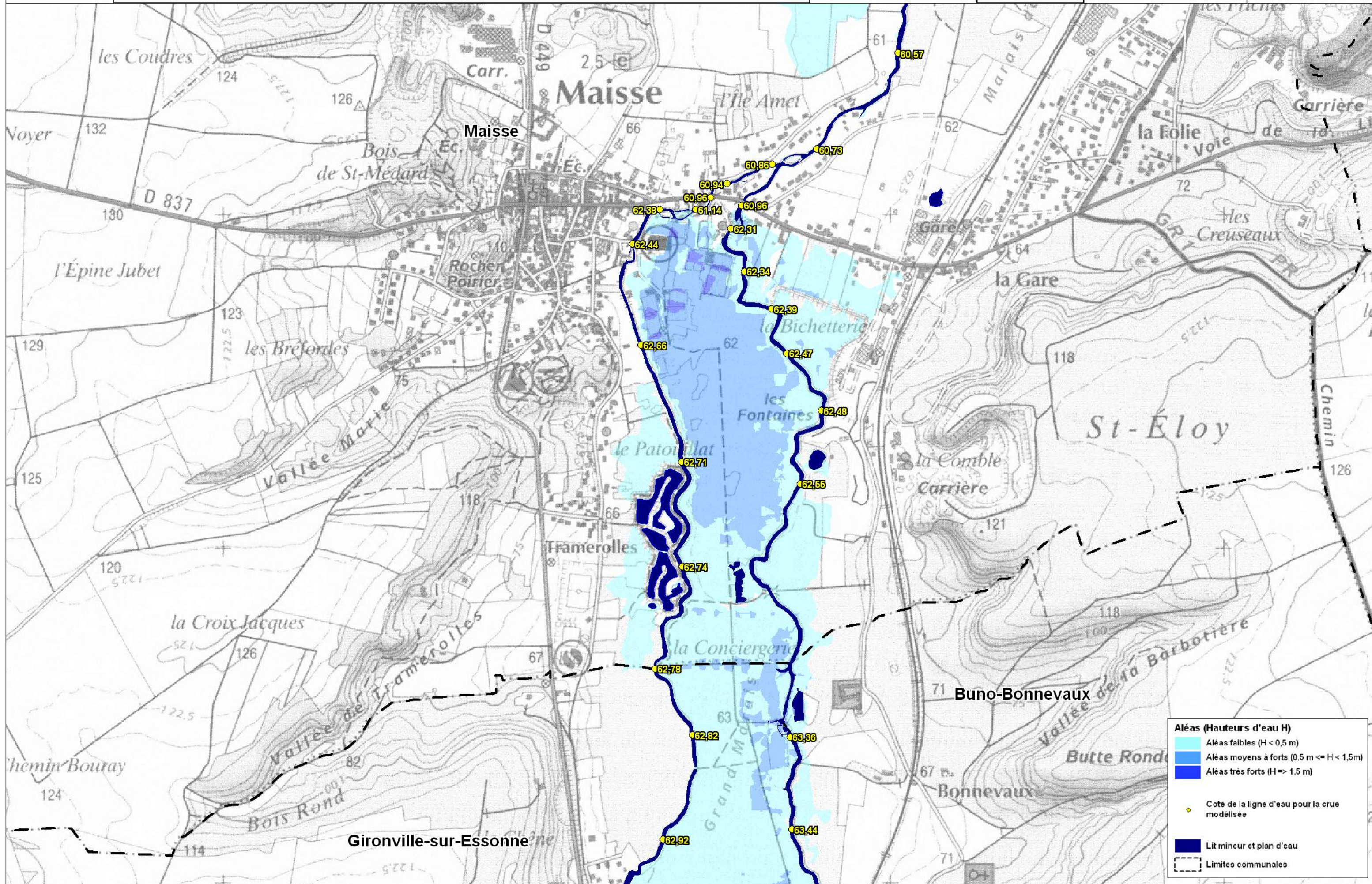
Maise
Gironville-sur-Essonne
Buno-Bonnevaux

Planche 13

Echelle : 1:10 000



Marché n° 2006-518
Juillet 2010





Le Service
Départemental
de l'Hydrologie
et de la Prévision
des Crues
D.S.P.

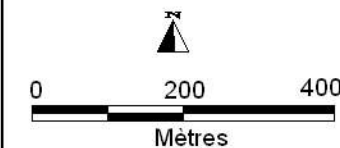
ETUDE PREALABLE A L'ELABORATION DU PLAN DE PREVENTION DE RISQUES INONDATION (PPRI) DE L'ESSONNE

Carte des aleas

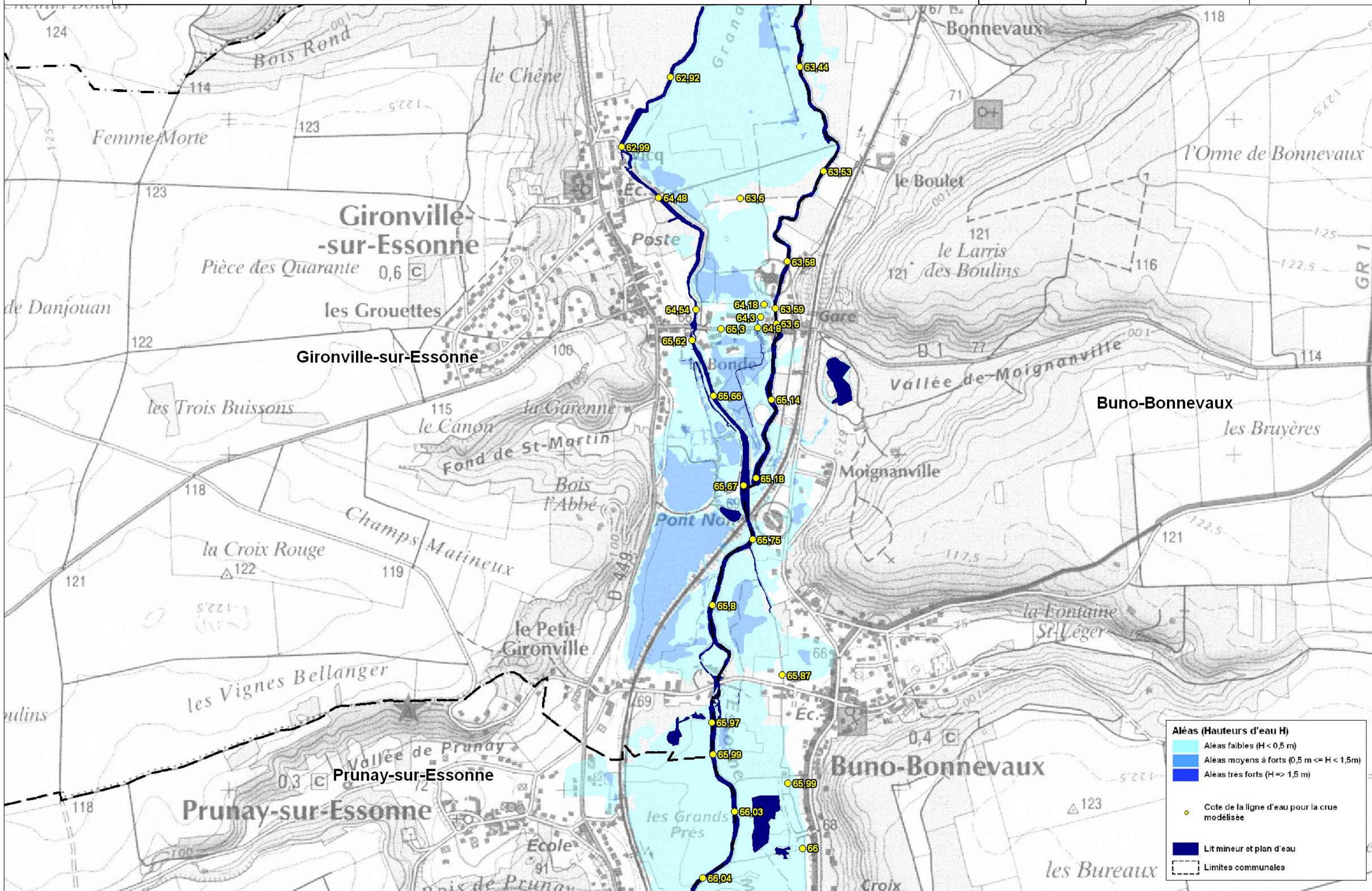
Communes
Gironville-sur-Essonne
Buno-Bonnevaux
Prunay-sur-Essonne

Planche 14

Echelle : 1:10 000



Marché n° 2006-518
Juillet 2010



Aléas (Hauteurs d'eau H)

- Aléas faibles (H < 0,5 m)
- Aléas moyens à forts (0,5 m <= H < 1,5 m)
- Aléas très forts (H >= 1,5 m)

● Cote de la ligne d'eau pour la crue modélisée

■ Lit mineur et plan d'eau

--- Limites communales



Direction
départementale
de l'équipement,
de l'aménagement
et de l'agriculture
Essonne

ETUDE PREALABLE A L'ELABORATION DU PLAN DE PREVENTION DE RISQUES INONDATION (PPRI) DE L'ESSONNE

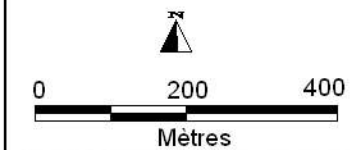
Carte des alics

Communes

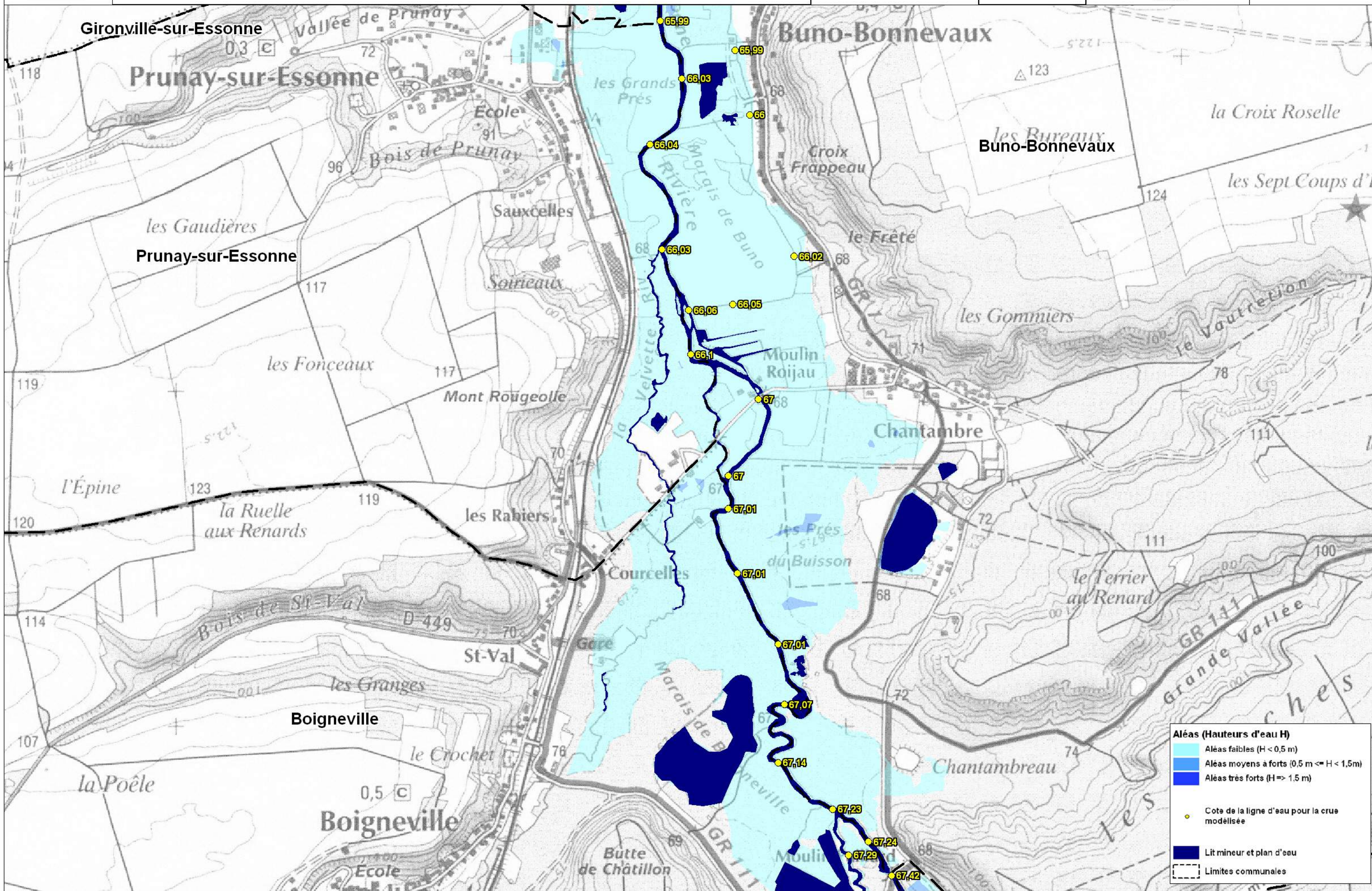
Gironville-sur-Essonne
Prunay-sur-Essonne
Buno-Bonnevaux
Boigneville

Planche 15

Echelle : 1:10 000



Marché n° 2006-518
Juillet 2010



Aléas (Hauteurs d'eau H)

- Aléas faibles (H < 0,5 m)
- Aléas moyens à forts (0,5 m <= H < 1,5m)
- Aléas très forts (H >= 1,5 m)
- Cote de la ligne d'eau pour la crue modélisée
- Lit mineur et plan d'eau
- Limites communales



Direction
départementale
de l'équipement
et de l'agriculture
PREFECTURE

ETUDE PREALABLE A L'ELABORATION DU PLAN DE PREVENTION DE RISQUES INONDATION (PPRI) DE L'ESSONNE

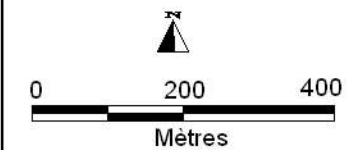
Carte des aleas

Communes

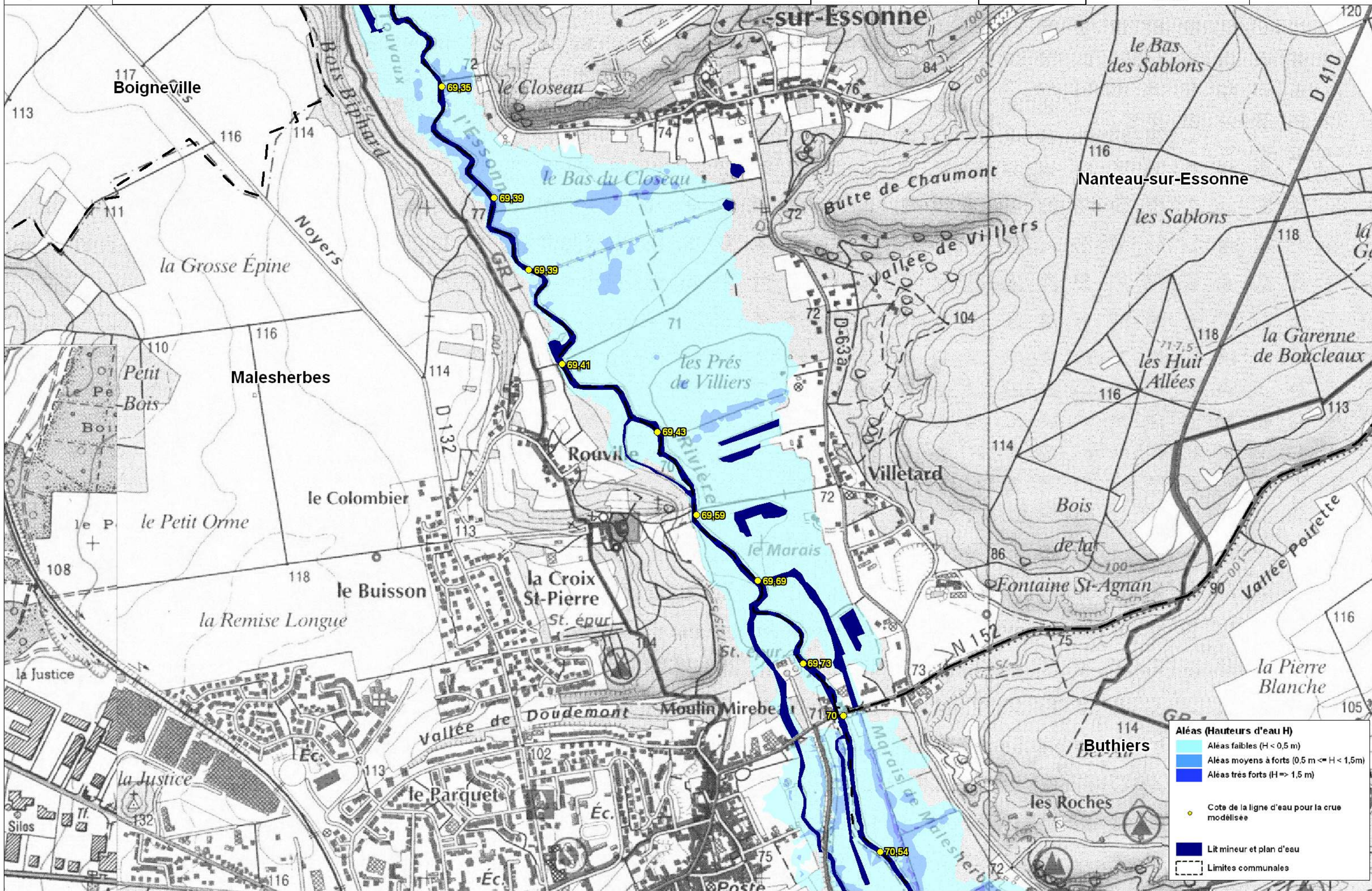
Boigneville
Nanteau-sur-Essonne
Malesherbes
Buthiers

Planche 17

Echelle : 1:10 000



Marché n° 2006-518
Juillet 2010



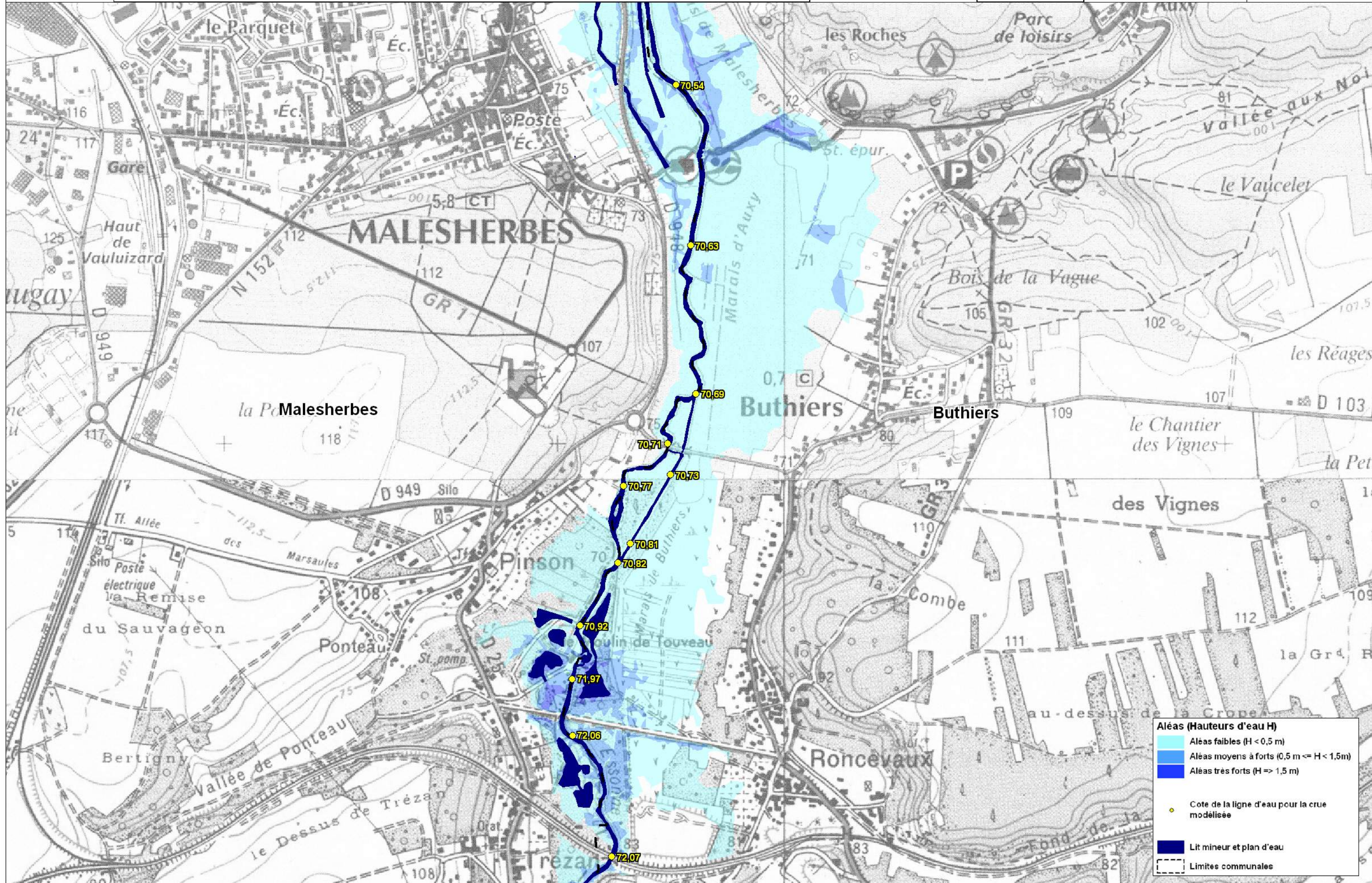
Aléas (Hauteurs d'eau H)

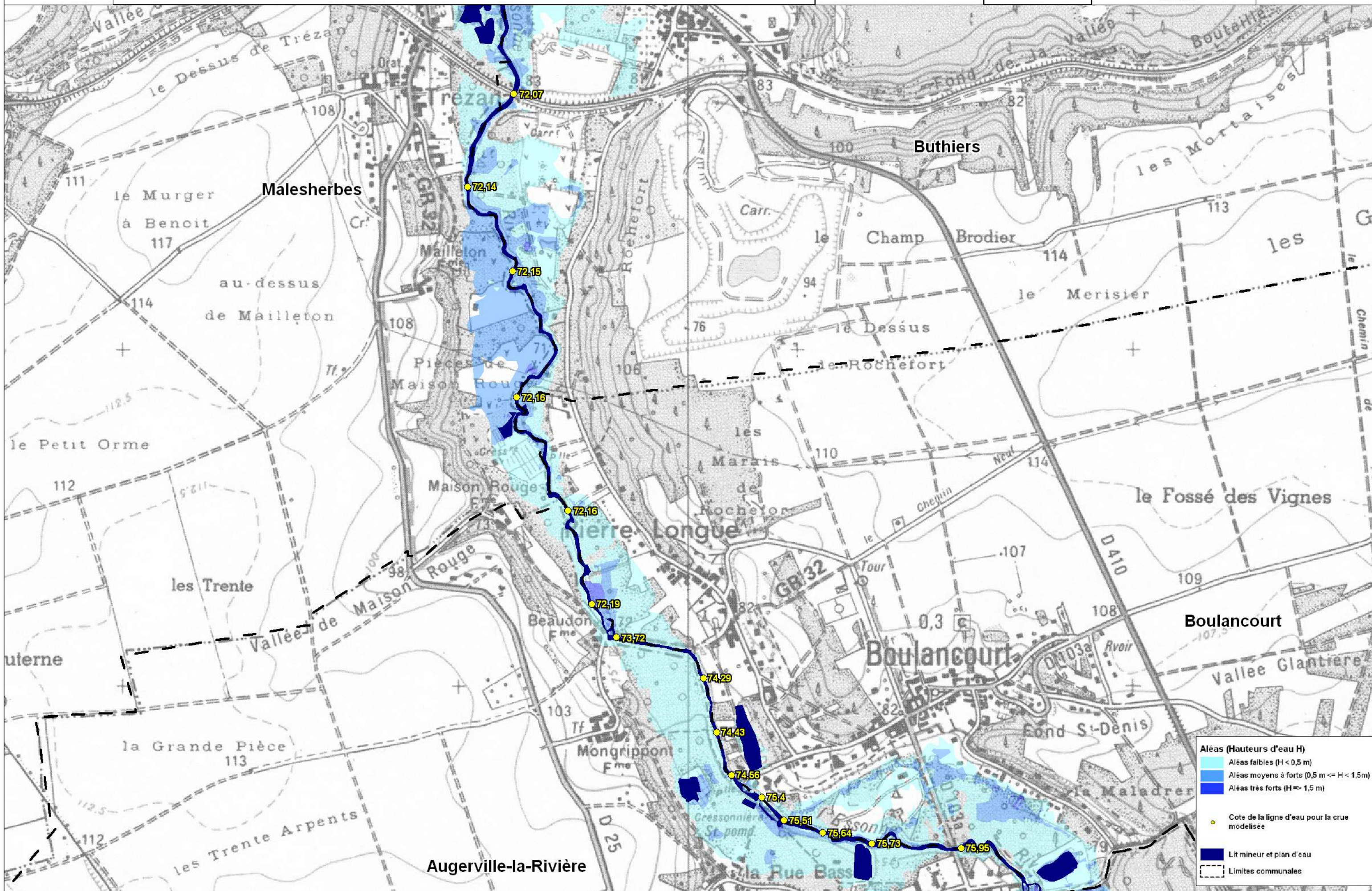
- Aléas faibles ($H < 0,5 \text{ m}$)
- Aléas moyens à forts ($0,5 \text{ m} \leq H < 1,5 \text{ m}$)
- Aléas très forts ($H \geq 1,5 \text{ m}$)

Cote de la ligne d'eau pour la crue modélisée

Lit mineur et plan d'eau

Limites communales





Aléas (Hauteurs d'eau H)

- Aléas faibles (H < 0,5 m)
- Aléas moyens à forts (0,5 m <= H < 1,5 m)
- Aléas très forts (H >= 1,5 m)

● Cote de la ligne d'eau pour la crue modélisée

■ Lit mineur et plan d'eau

--- Limites communales



Direction
départementale
de l'équipement
et de l'agriculture

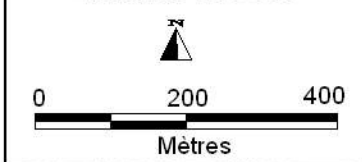
ETUDE PREALABLE A L'ELABORATION DU PLAN DE PREVENTION DE RISQUES INONDATION (PPRI) DE L'ESSONNE

Carte des aleas

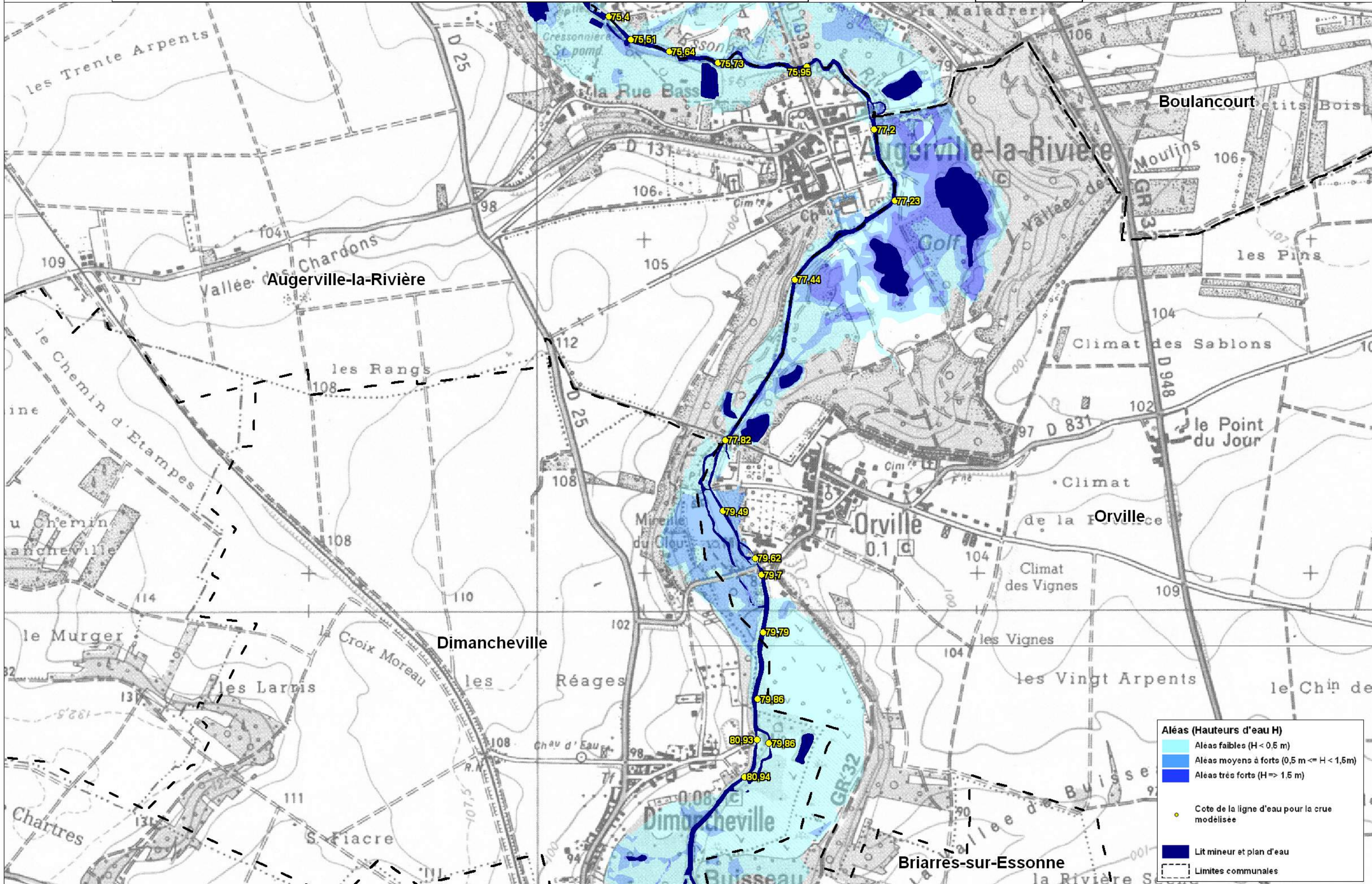
Communes
Boulancourt
Augerville-la-rivière
Orville
Dimancheville
Briarres-sur-Essonne

Planche 20

Echelle : 1:10 000



Marché n° 2006-518
Juillet 2010



Aleas (Hauteurs d'eau H)

- Aleas faibles ($H < 0,5$ m)
- Aleas moyens à forts ($0,5 \text{ m} \leq H < 1,5 \text{ m}$)
- Aleas très forts ($H \geq 1,5$ m)

Cote de la ligne d'eau pour la crue modélisée

Lit mineur et plan d'eau

Limites communales



Direction
départementale
de l'équipement
et de l'entretien
des ponts et
des chaussées

ETUDE PREALABLE A L'ELABORATION DU PLAN DE PREVENTION DE RISQUES INONDATION (PPRI) DE L'ESSONNE

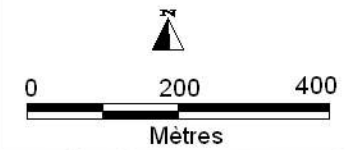
Carte des aieas

Communes

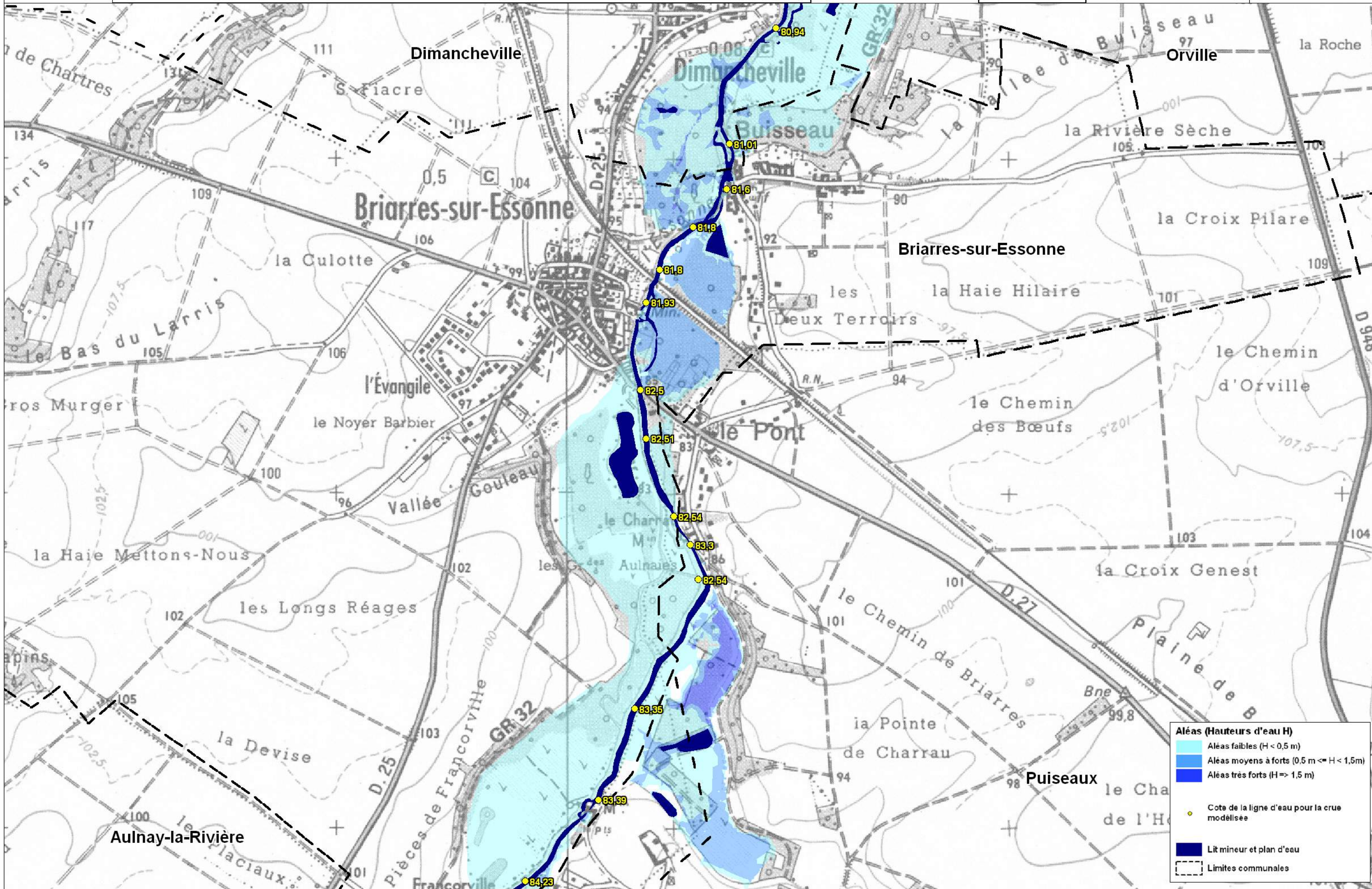
Dimancheville
Briarres-sur-Essonne
Puisseaux
Aulnay-la-rivière

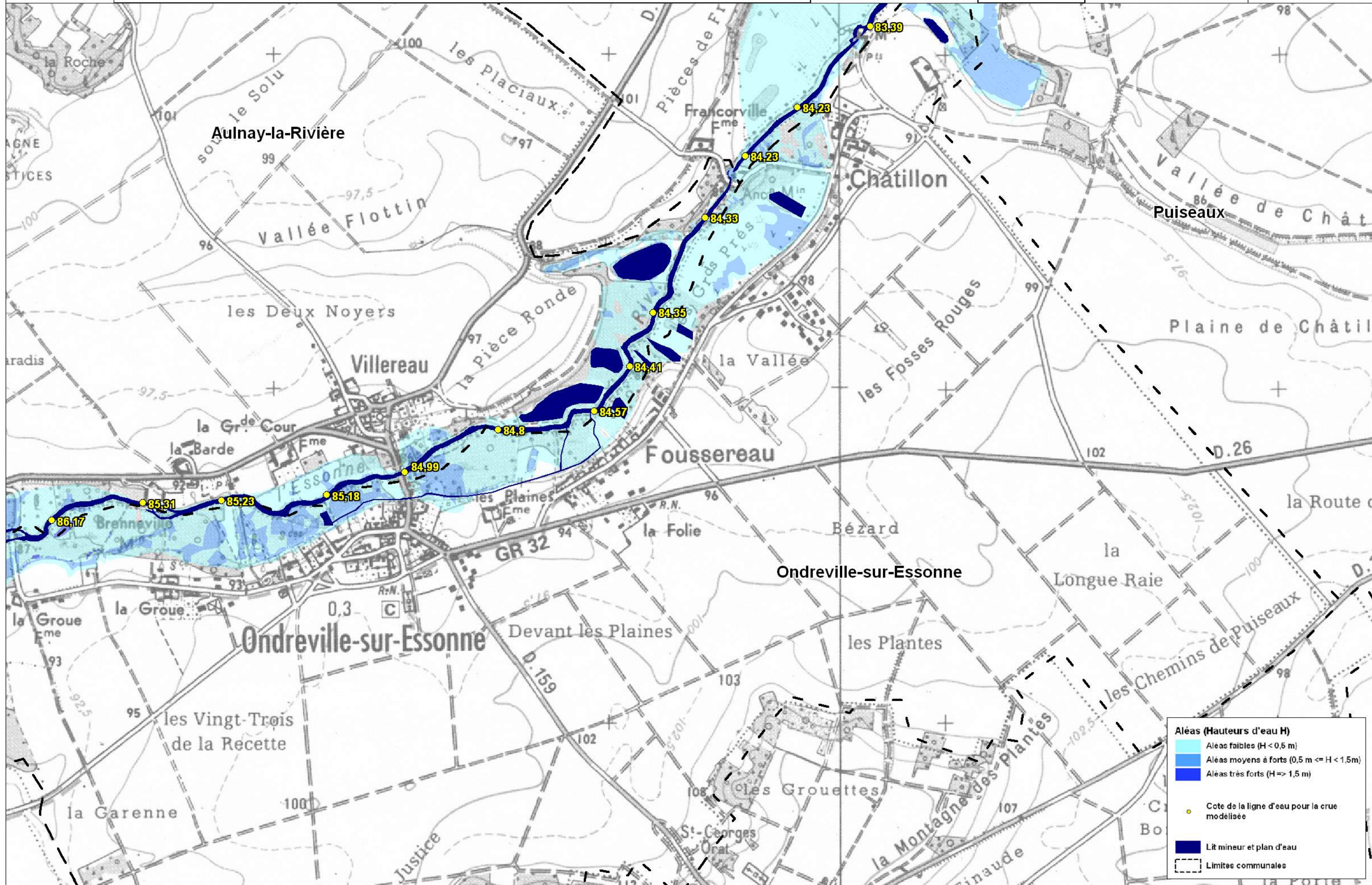
Planche 21

Echelle : 1:10 000



Marché n° 2006-518
Juillet 2010







Département de l'Essonne
et de l'Agriculture

ETUDE PREALABLE A L'ELABORATION DU PLAN DE PREVENTION DE RISQUES INONDATION (PPRI) DE L'ESSONNE

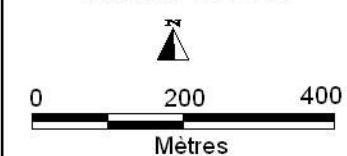
Carte des aleas

Communes

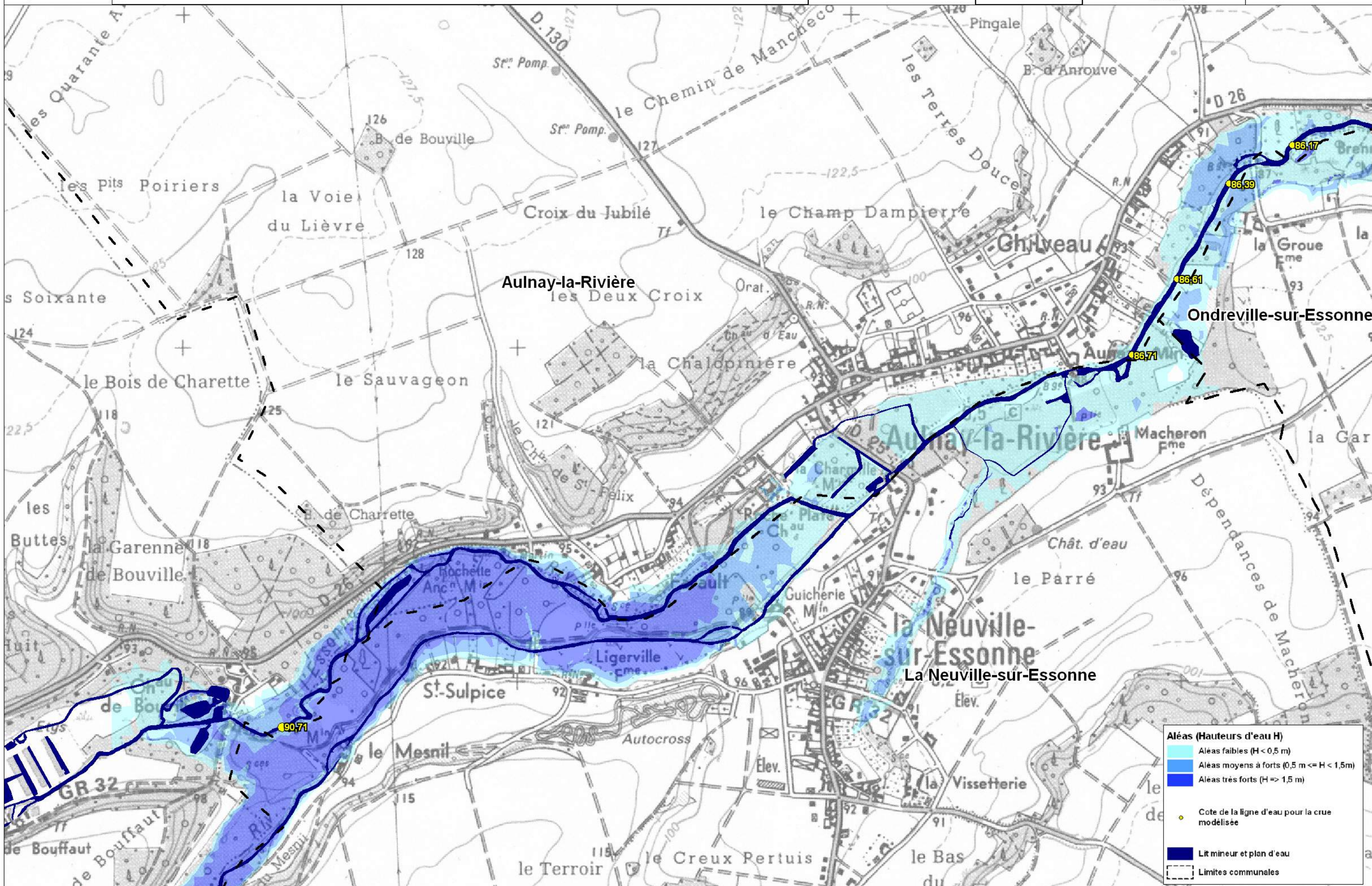
Aulnay-la-rivière
Ondreville-sur-Essonne
La Neuville-sur-Essonne

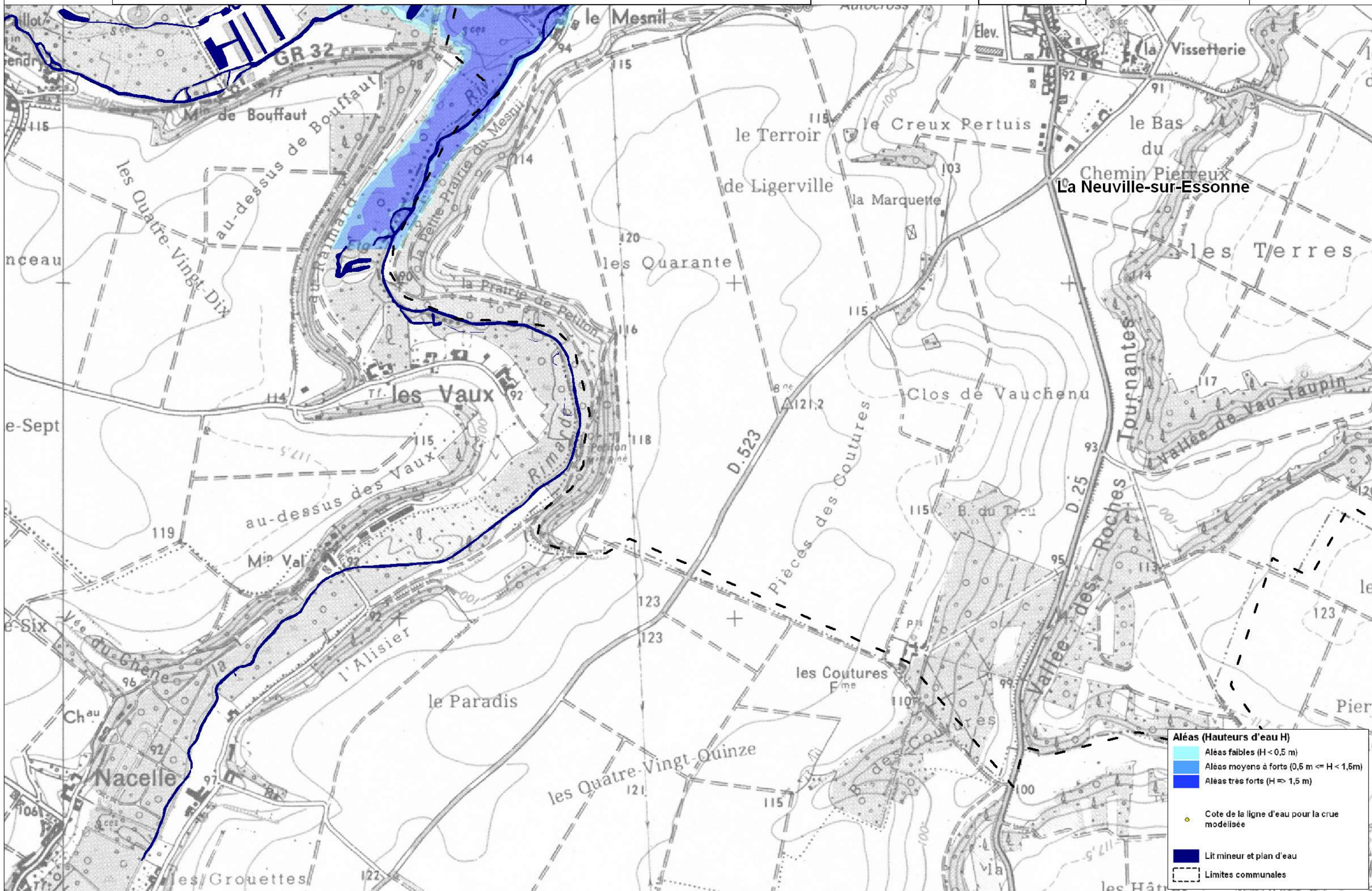
Planche 23

Echelle : 1:10 000



Marché n° 2006-518
Juillet 2010





Aléas (Hauturs d'eau H)

- Aléas faibles ($H < 0,5$ m)
- Aléas moyens à forts ($0,5 \text{ m} \leq H < 1,5$ m)
- Aléas très forts ($H \geq 1,5$ m)

● Cote de la ligne d'eau pour la crue modélisée

■ Lit mineur et plan d'eau

--- Limites communales



**ETUDE PREALABLE A L'ELABORATION DU PLAN DE PREVENTION
DE RISQUES INONDATION (PPRI) DE L'ESSONNE**

Carte des aieas

Planche de
localisation

Cartes au 1:5.000

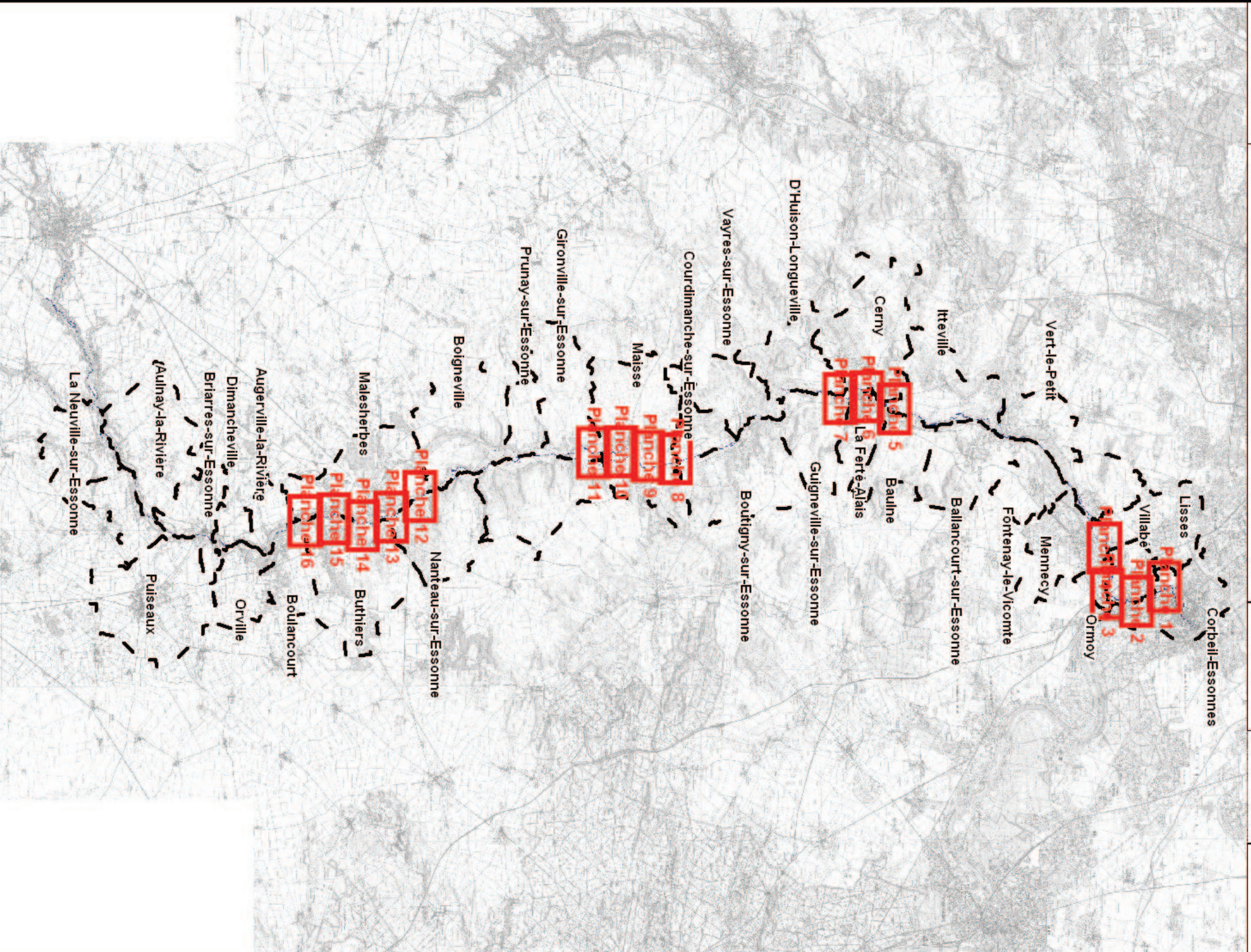
Echelle: 1:21 760



0 1 500 3 000



Marché n° 2006-5-18
Juillet 2010





Ministère
du Développement
et de l'Équipement
et de l'Agriculture
de l'Essonne


ETUDE PREALABLE A L'ELABORATION DU PLAN DE PREVENTION DE RISQUES INONDATION (PPRI) DE L'ESSONNE

Carte des aleas

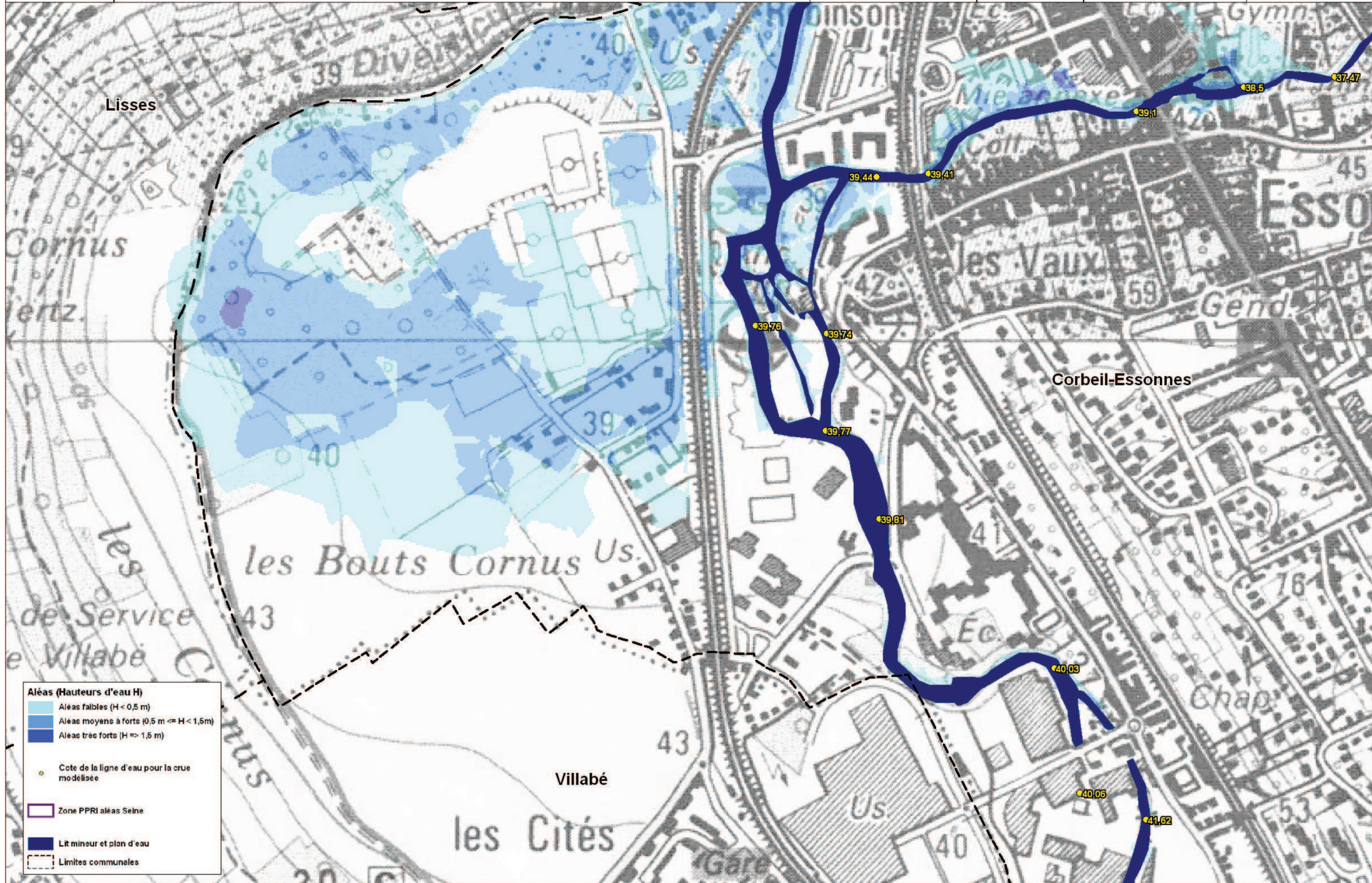
Communes
Corbeil-Essonnes
Lisses
Villabé

Planche 1

Echelle : 1:5000



Marché n° 2006-518
Juillet 2010



Aleas (Hauteurs d'eau H)

- Aleas faibles ($H < 0,5 \text{ m}$)
- Aleas moyens à forts ($0,5 \text{ m} \leq H < 1,5 \text{ m}$)
- Aleas très forts ($H \geq 1,5 \text{ m}$)

Cote de la ligne d'eau pour la crue modélisée

Zone PPRI aleas Seine

Lit mineur et plan d'eau

Limites communales



Ministère de l'Équipement et de l'Agriculture Essonne

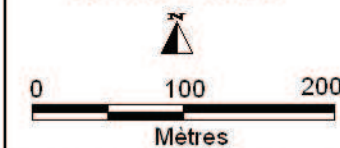
ETUDE PREALABLE A L'ELABORATION DU PLAN DE PREVENTION DE RISQUES INONDATION (PPRI) DE L'ESSONNE

Carte des aleas

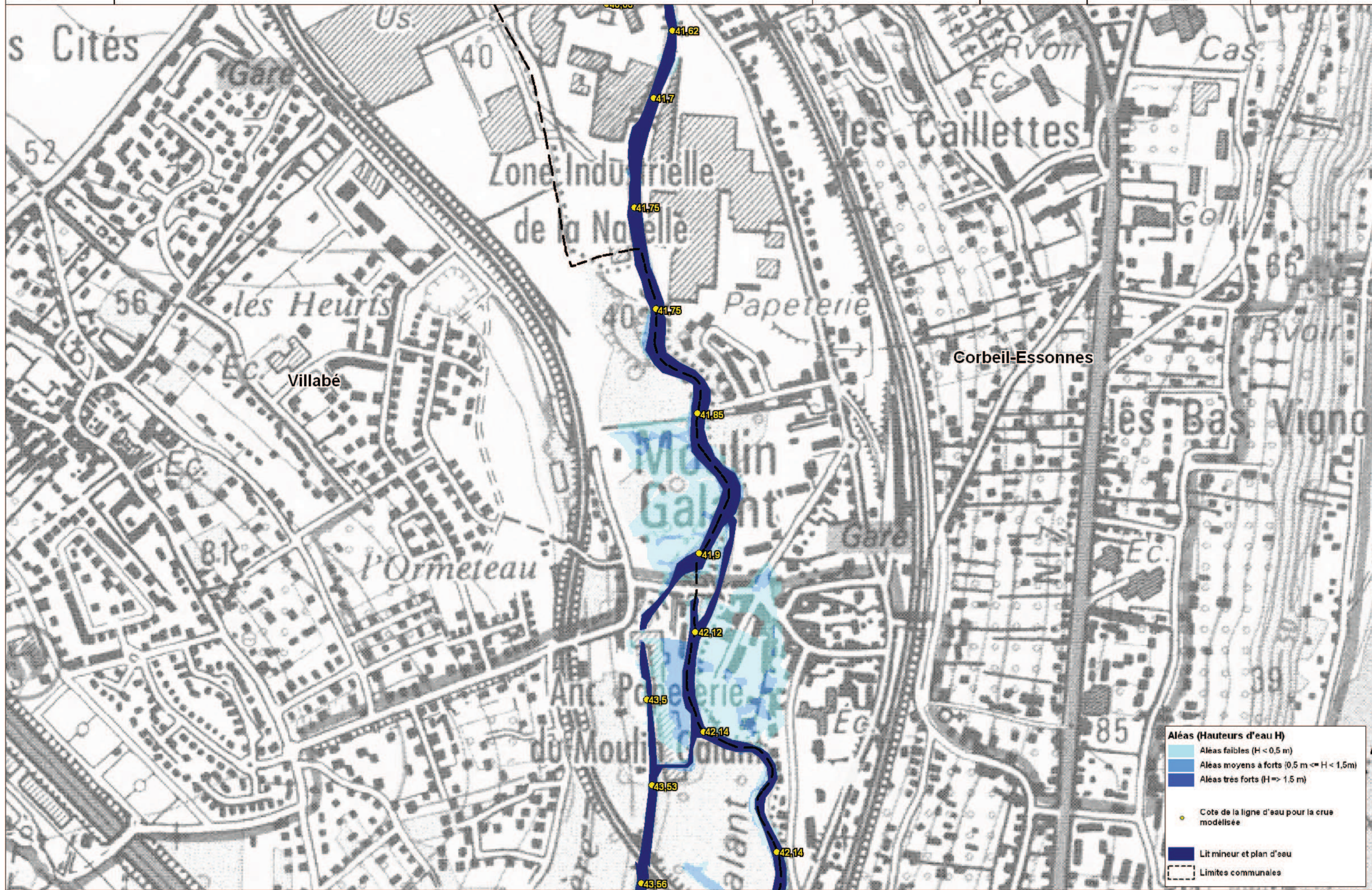
Communes
Corbeil-Essonnes
Villabé

Planche 2

Echelle : 1:5000



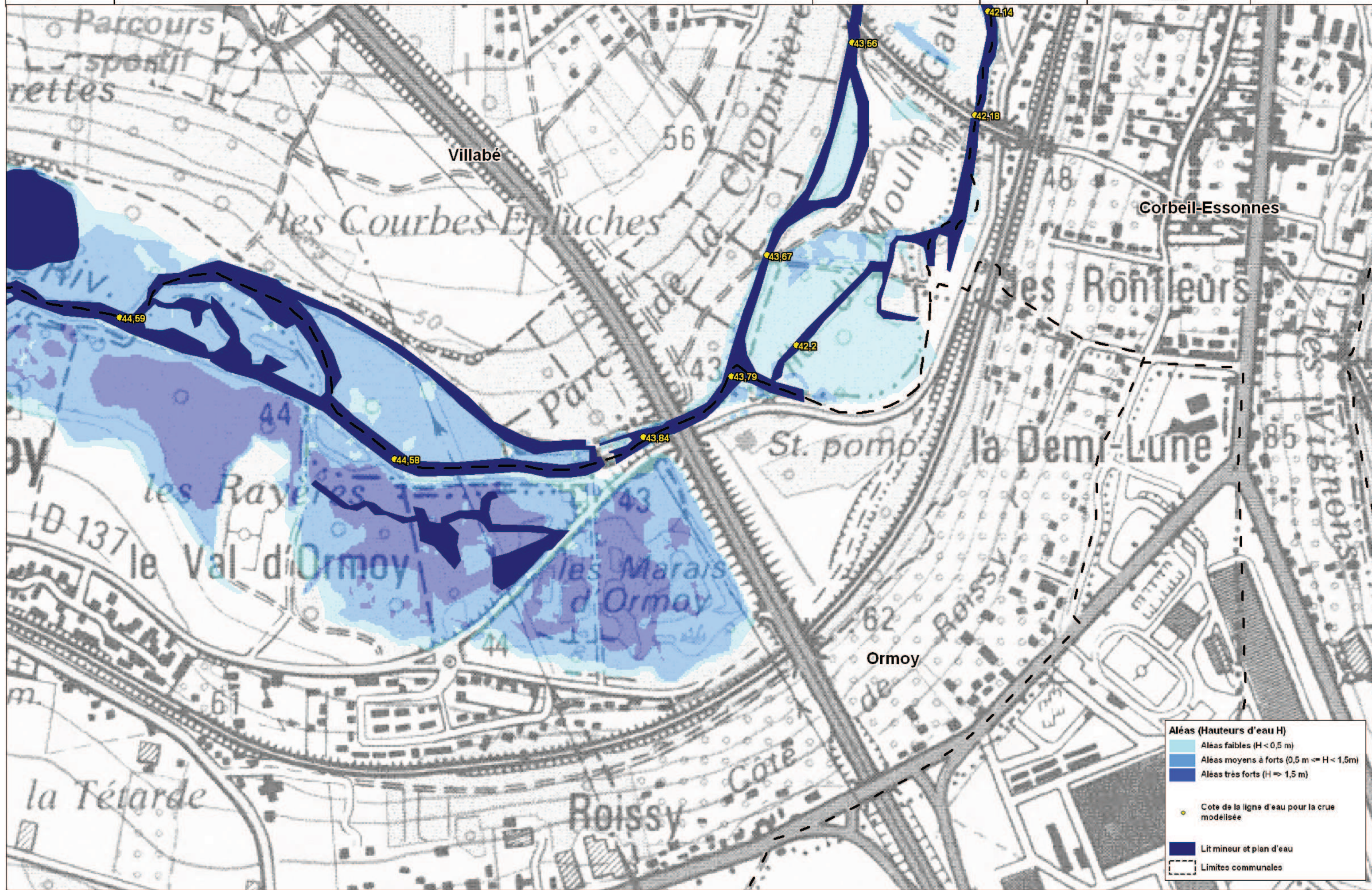
Marché n° 2006-518
Juillet 2010



Aleas (Hauteurs d'eau H)

- Aleas faibles ($H < 0,5$ m)
- Aleas moyens a forts ($0,5 \text{ m} \leq H < 1,5$ m)
- Aleas très forts ($H \geq 1,5$ m)

- Cote de la ligne d'eau pour la crue modélisée
- Lit mineur et plan d'eau
- Limites communales





Ministère
Département et
de l'équipement
et de l'agriculture
Essonne

ETUDE PREALABLE A L'ELABORATION DU PLAN DE PREVENTION DE RISQUES INONDATION (PPRI) DE L'ESSONNE

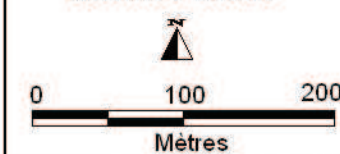
Carte des aleas

Communes

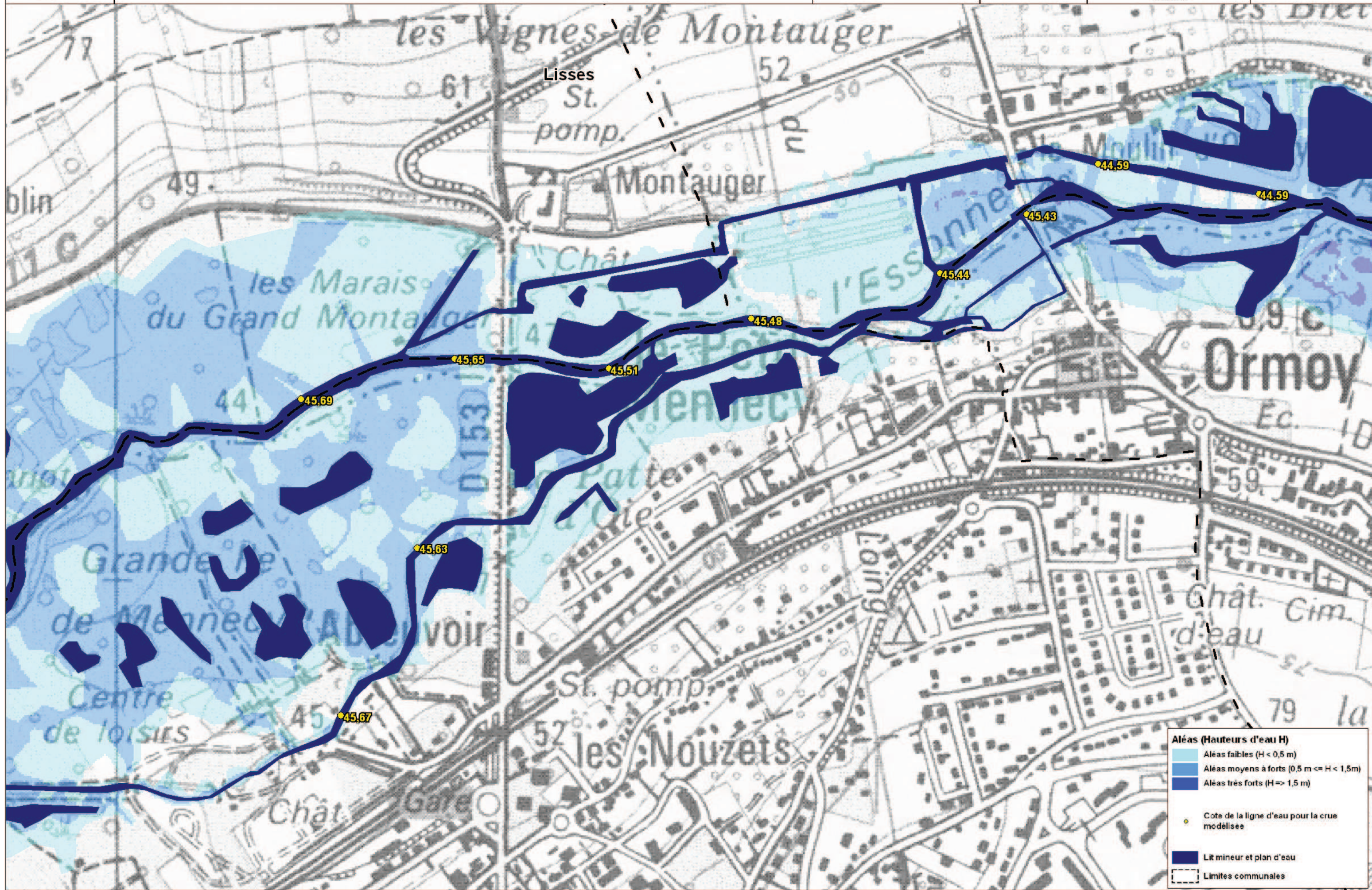
Villabe
Lisses
Ormoy
Mennecy

Planche 4

Echelle : 1:5000



Marché n° 2006-518
Juillet 2010



Aléas (Hauteurs d'eau H)

- Aléas faibles ($H < 0,5$ m)
- Aléas moyens à forts ($0,5 \text{ m} \leq H < 1,5$ m)
- Aléas très forts ($H \geq 1,5$ m)

Cote de la ligne d'eau pour la crue modélisée

Lit mineur et plan d'eau

Limites communales



Ministère
de l'équipement
et de l'agriculture
Essonne

ETUDE PREALABLE A L'ELABORATION DU PLAN DE PREVENTION DE RISQUES INONDATION (PPRI) DE L'ESSONNE

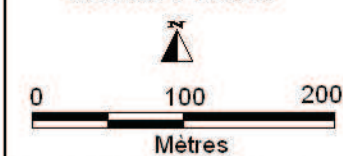
Carte des aleas

Communes

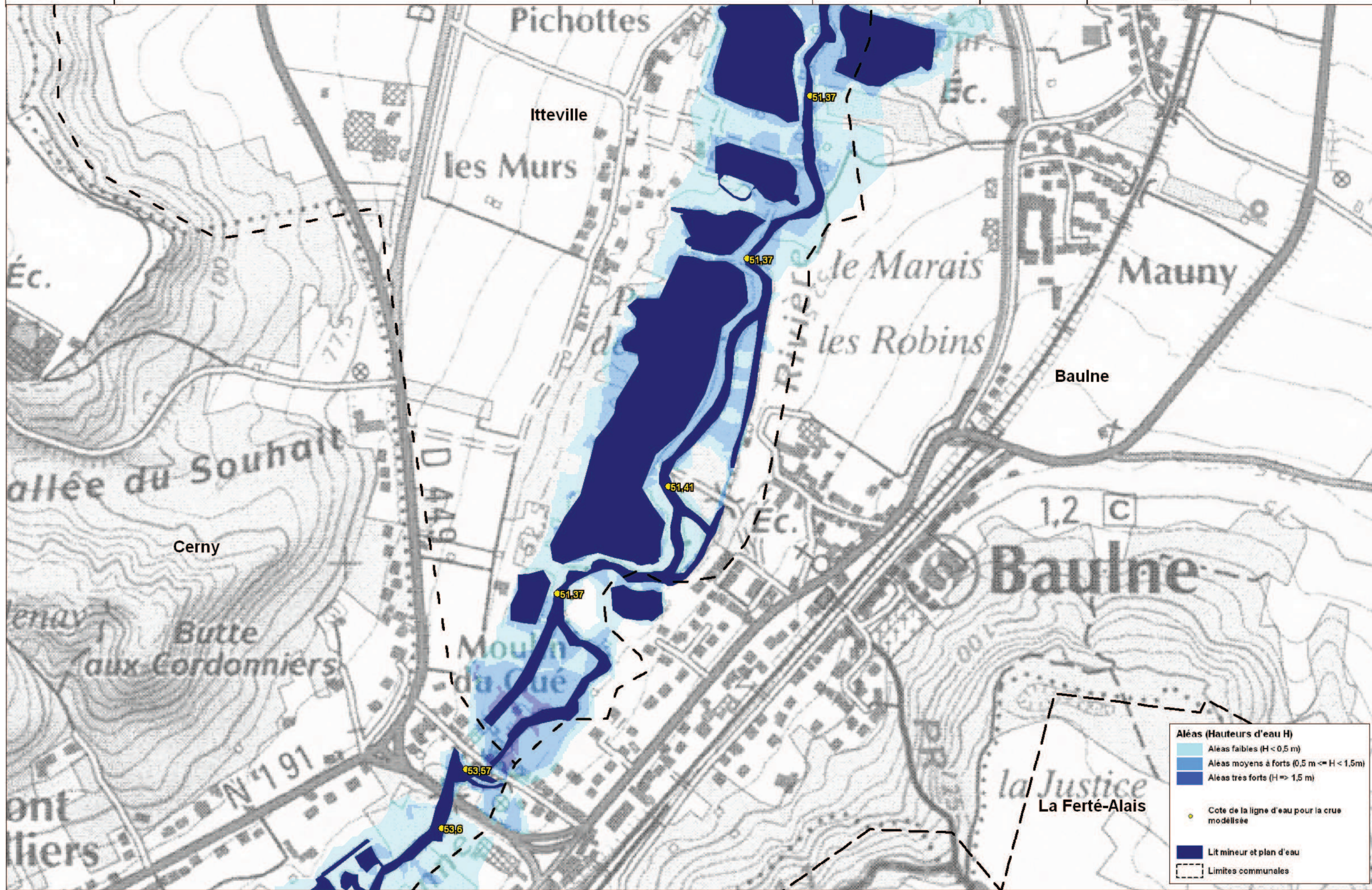
Baulne
Cerny
Itteville
La Ferté-Alais

Planche 5

Echelle : 1:5000



Marché n° 2006-518
Juillet 2010





Direction
départementale
de l'équipement
et de l'agriculture
Essonne

ETUDE PREALABLE A L'ELABORATION DU PLAN DE PREVENTION DE RISQUES INONDATION (PPRI) DE L'ESSONNE

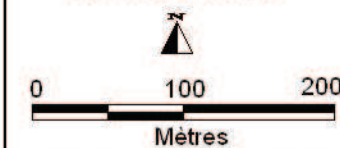
Carte des aleas

Communes

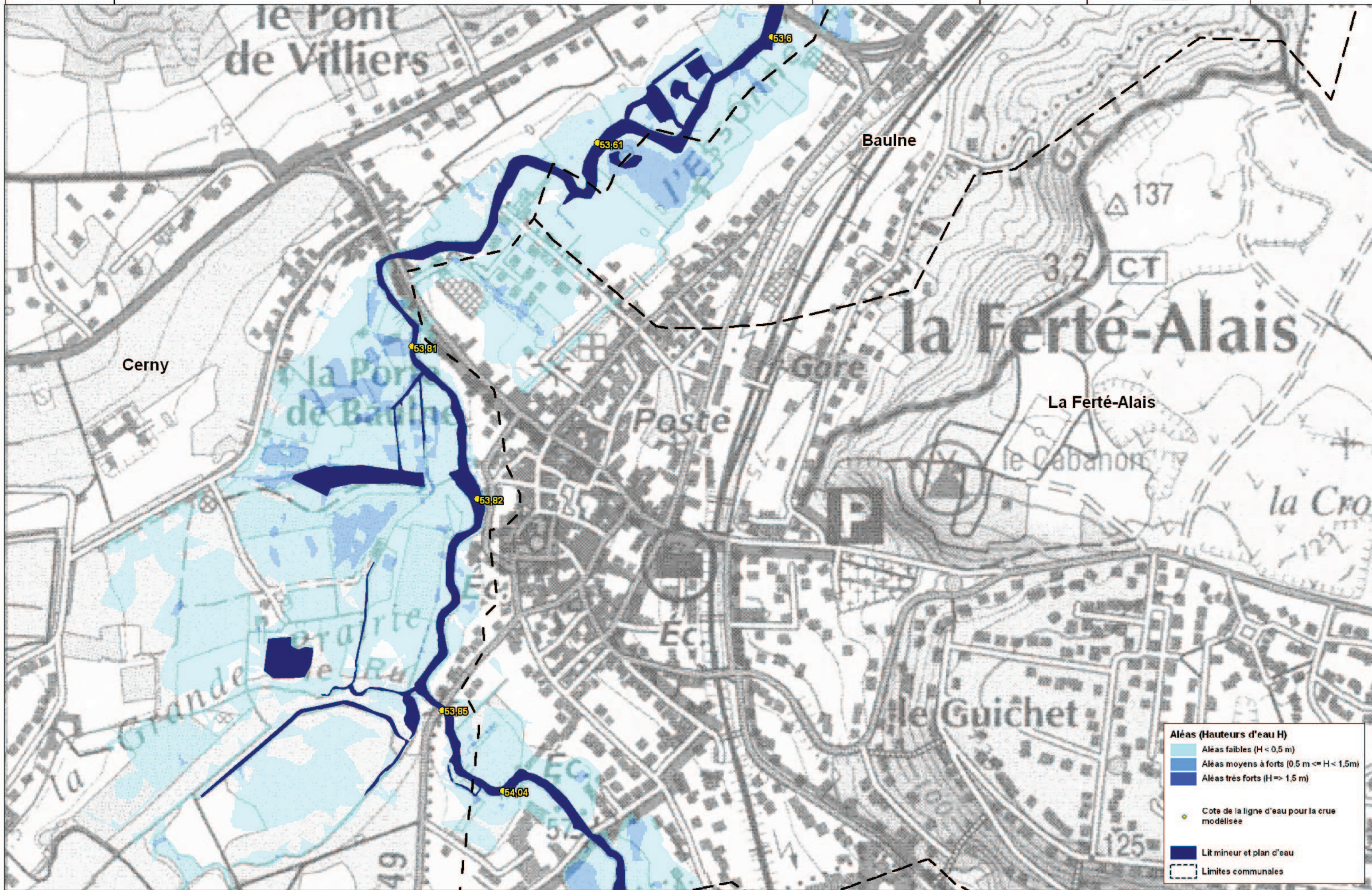
Cerny
La Ferté-Alais
Baulne

Planche 6

Echelle : 1:5000



Marché n° 2006-518
Juillet 2010



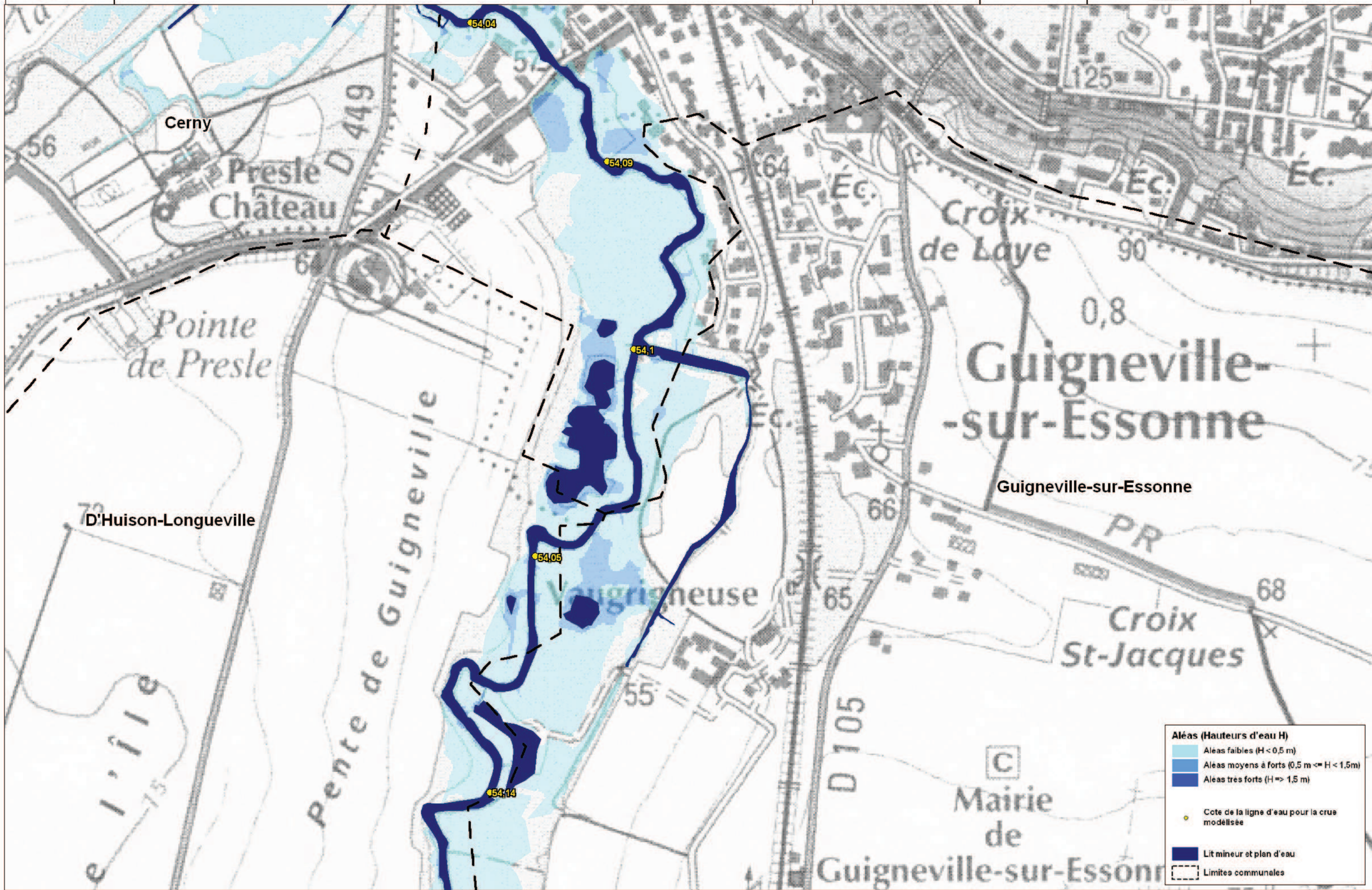
Aleas (Hauteurs d'eau H)

- Aleas faibles ($H < 0,5$ m)
- Aleas moyens à forts ($0,5 \text{ m} \leq H < 1,5$ m)
- Aleas très forts ($H \geq 1,5$ m)

Cote de la ligne d'eau pour la crue modélisée

Lit mineur et plan d'eau

Limites communales



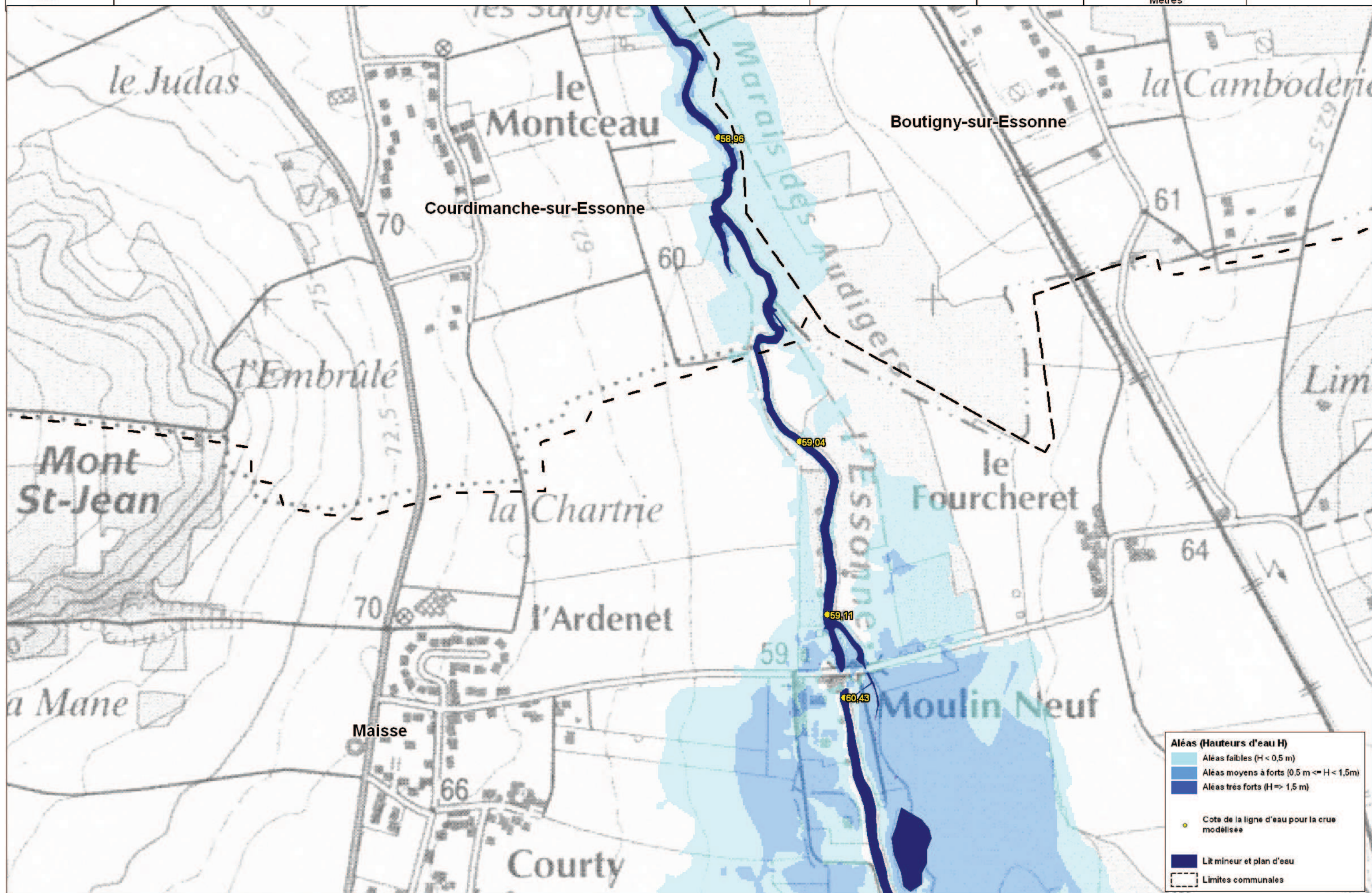
Aléas (Hauteurs d'eau H)

- Aléas faibles (H < 0,5 m)
- Aléas moyens à forts (0,5 m <= H < 1,5m)
- Aléas très forts (H >= 1,5 m)

● Cote de la ligne d'eau pour la crue modélisée

■ Lit mineur et plan d'eau

--- Limites communales



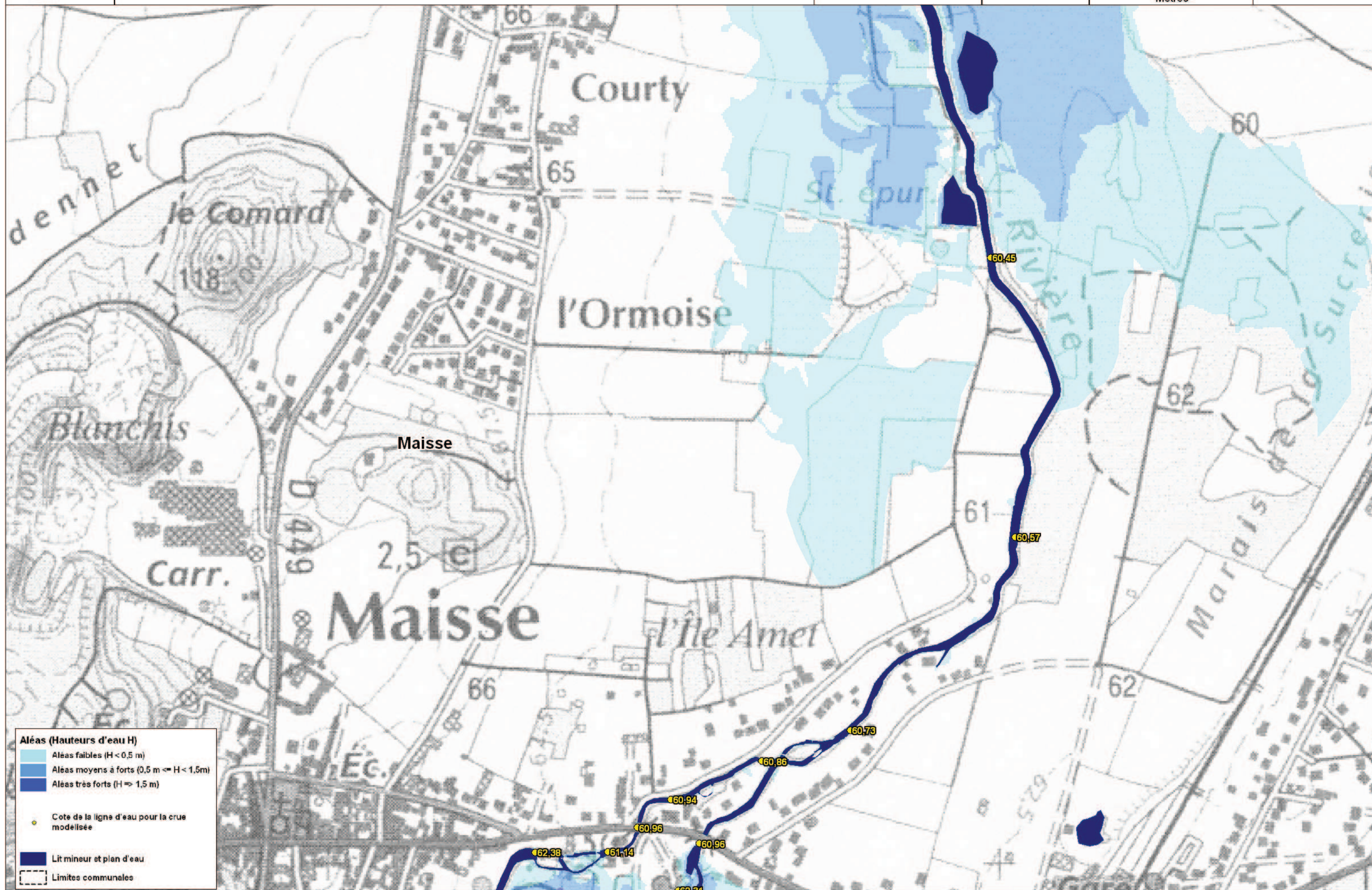
Aléas (Hauteurs d'eau H)

- Aléas faibles ($H < 0,5$ m)
- Aléas moyens à forts ($0,5 \text{ m} \leq H < 1,5$ m)
- Aléas très forts ($H \geq 1,5$ m)

● Cote de la ligne d'eau pour la crue modélisée

■ Lit mineur et plan d'eau

--- Limites communales



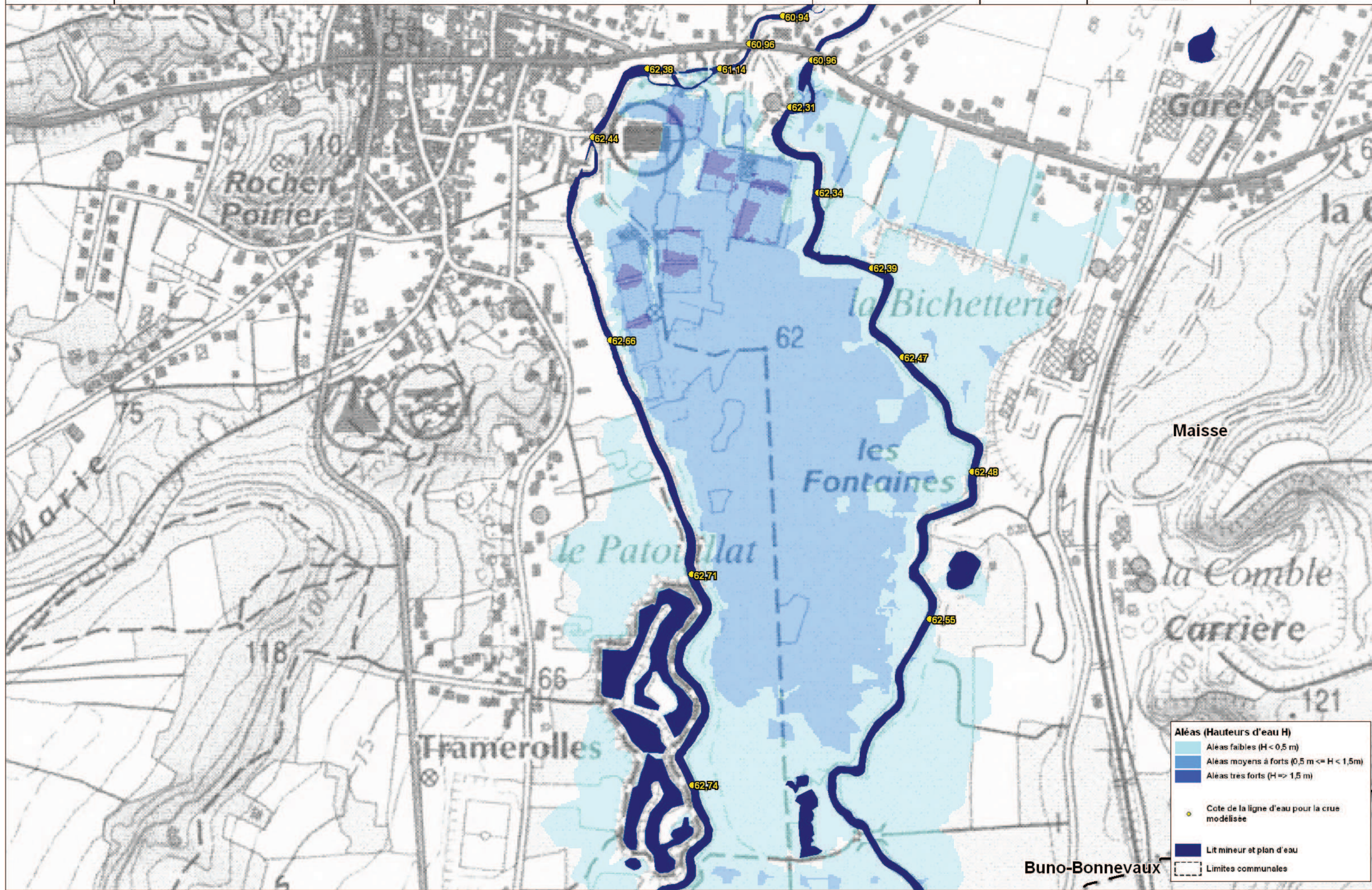
Aléas (Hauteurs d'eau H)

- Aléas faibles ($H < 0,5$ m)
- Aléas moyens à forts ($0,5 \text{ m} \leq H < 1,5 \text{ m}$)
- Aléas très forts ($H \geq 1,5$ m)

● Cote de la ligne d'eau pour la crue modélisée

■ Lit mineur et plan d'eau

--- Limites communales



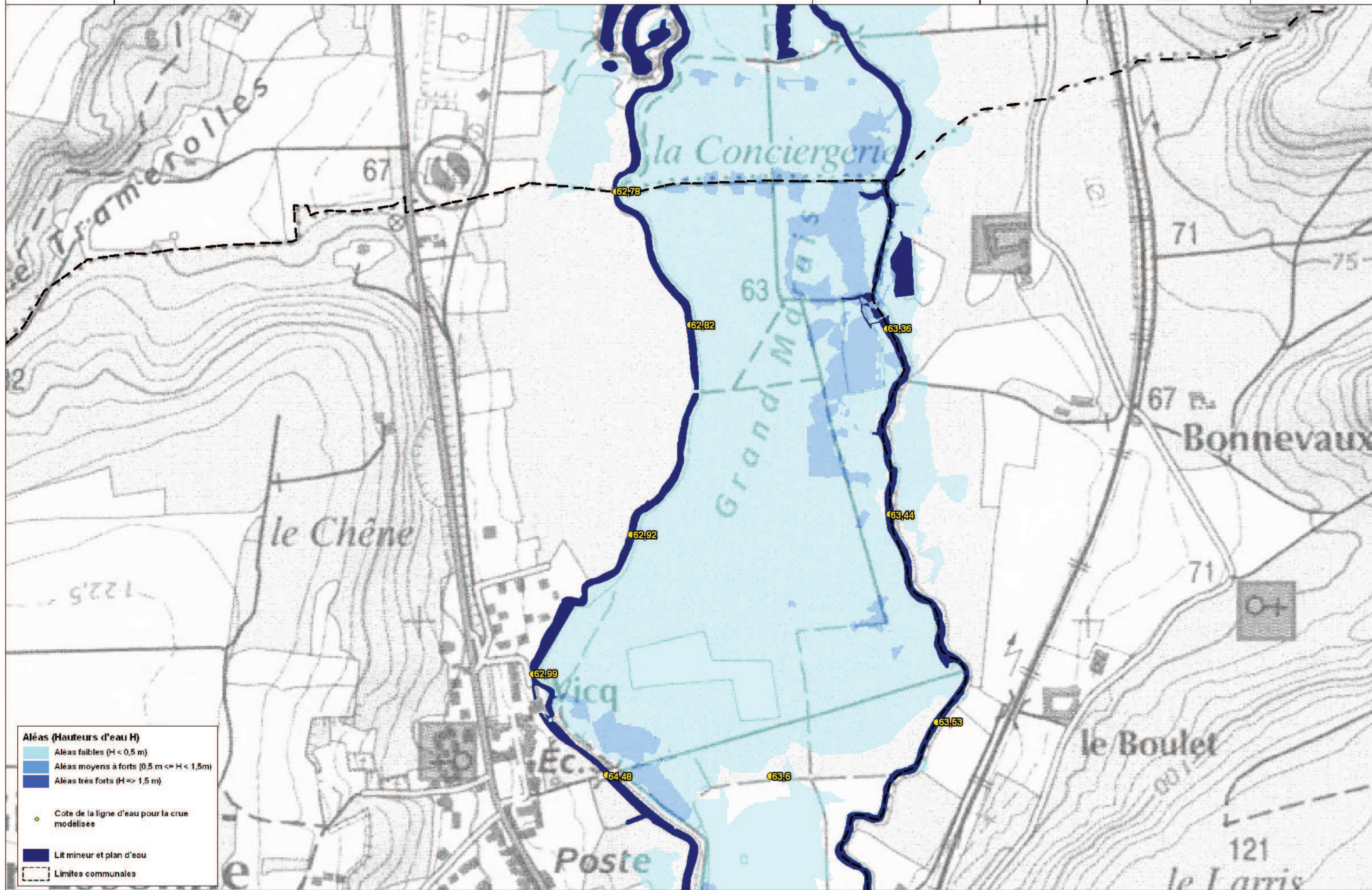
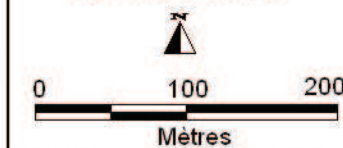
Aléas (Hauteurs d'eau H)

- Aléas faibles ($H < 0,5$ m)
- Aléas moyens à forts ($0,5 \text{ m} \leq H < 1,5$ m)
- Aléas très forts ($H \geq 1,5$ m)

● Cote de la ligne d'eau pour la crue modélisée

■ Lit mineur et plan d'eau

--- Limites communales



Aléas (Hauteurs d'eau H)

- Aléas faibles ($H < 0,5$ m)
- Aléas moyens à forts ($0,5 \text{ m} \leq H < 1,5$ m)
- Aléas très forts ($H \geq 1,5$ m)

● Cote de la ligne d'eau pour la crue modélisée

■ Lit mineur et plan d'eau

--- Limites communales



Ministère
de l'équipement,
de l'énergie
et de l'agriculture
Essonne

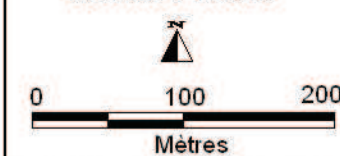
ETUDE PREALABLE A L'ELABORATION DU PLAN DE PREVENTION DE RISQUES INONDATION (PPRI) DE L'ESSONNE

Carte des aleas

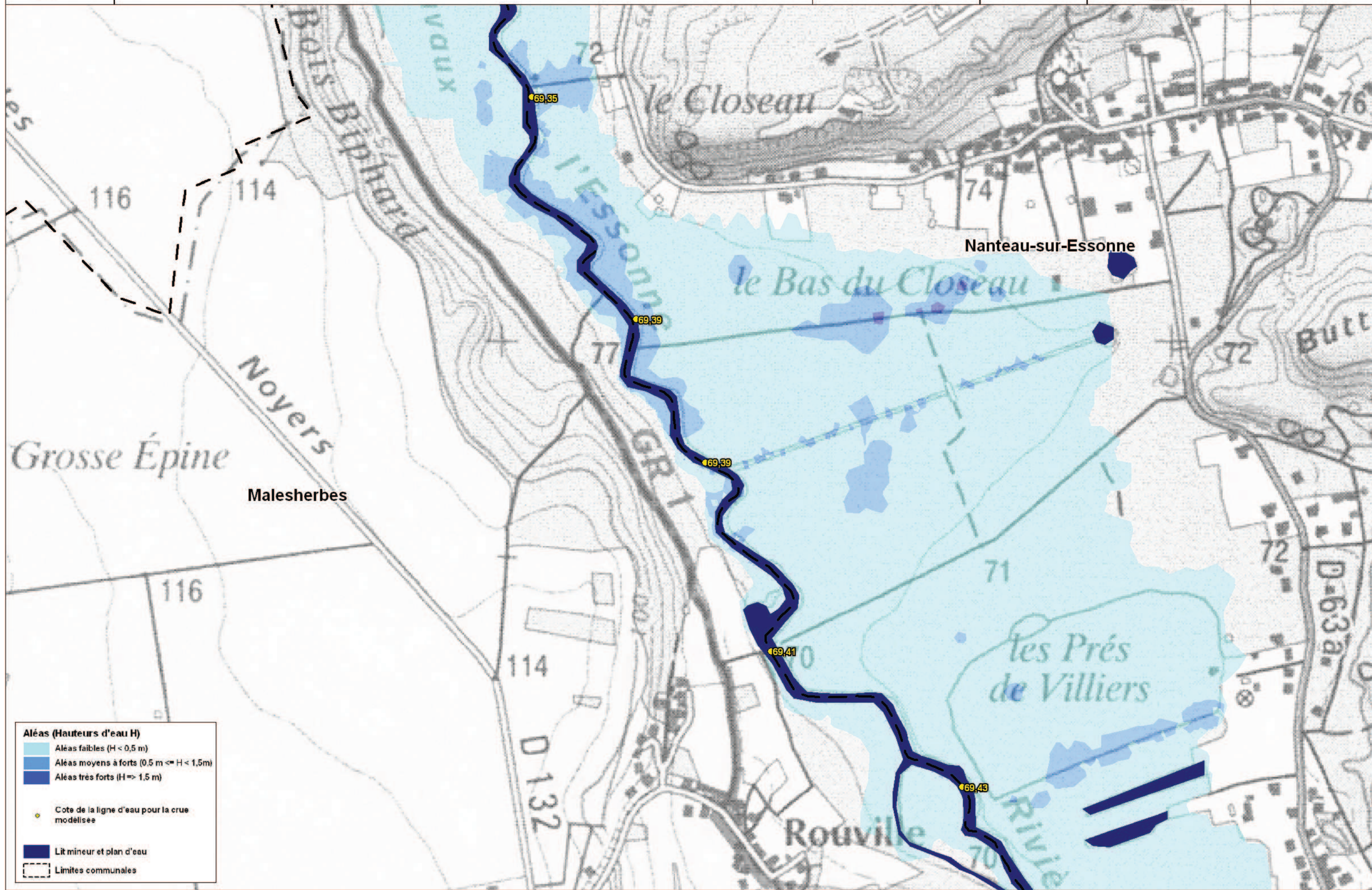
Communes
Malesherbes
Nanteau-sur-Essonne

Planche 12

Echelle : 1:5000



Marché n° 2006-518
Juillet 2010



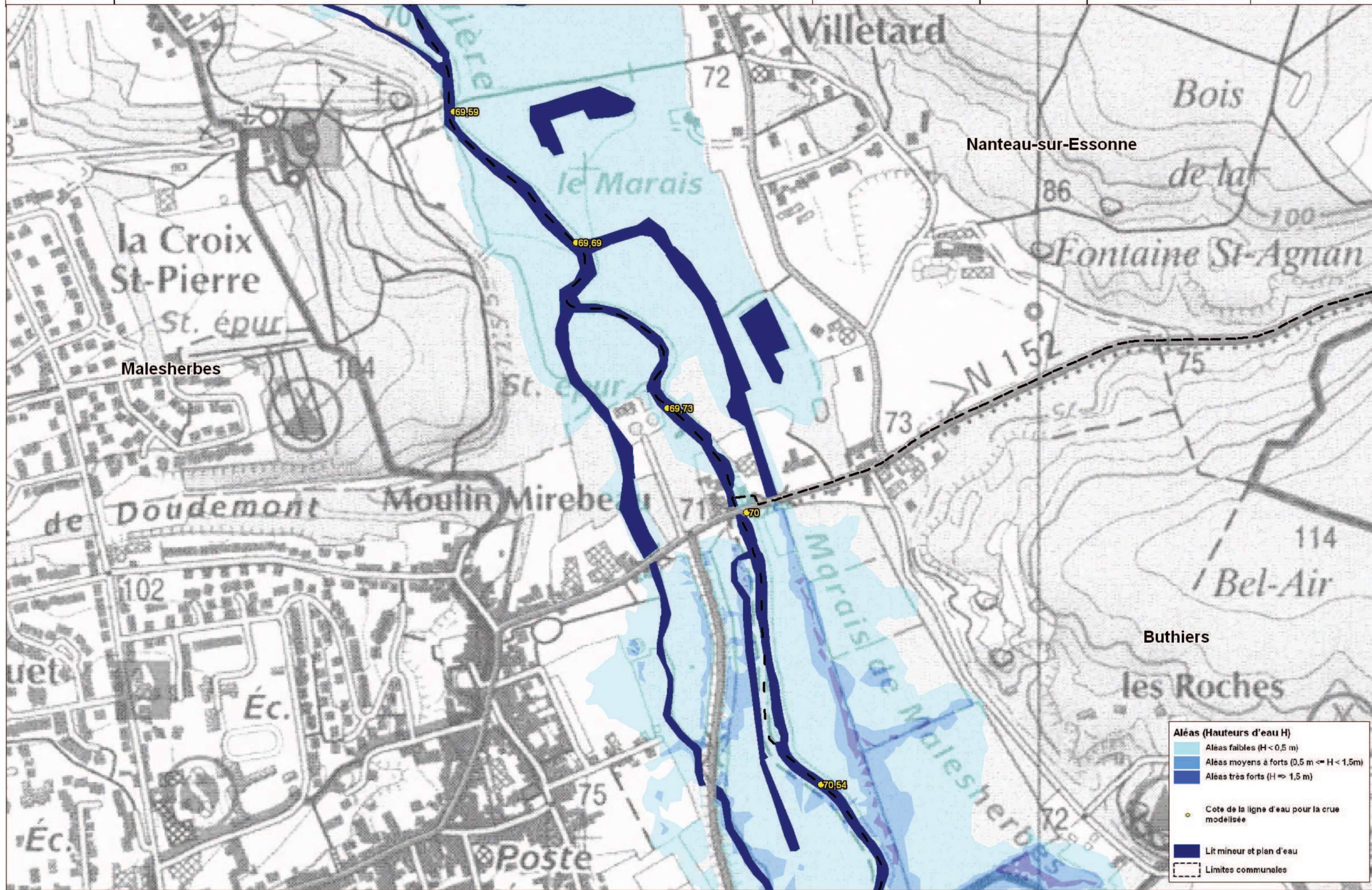
Aléas (Hauteurs d'eau H)

- Aléas faibles ($H < 0,5 \text{ m}$)
- Aléas moyens à forts ($0,5 \text{ m} \leq H < 1,5 \text{ m}$)
- Aléas très forts ($H \geq 1,5 \text{ m}$)

Cote de la ligne d'eau pour la crue modélisée

Lit mineur et plan d'eau

Limites communales





Ministère
Département et
de l'équipement
et de l'agriculture
Essonne

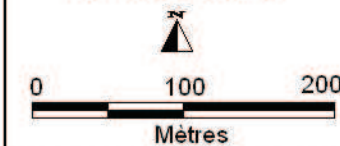
ETUDE PREALABLE A L'ELABORATION DU PLAN DE PREVENTION DE RISQUES INONDATION (PPRI) DE L'ESSONNE

Carte des aleas

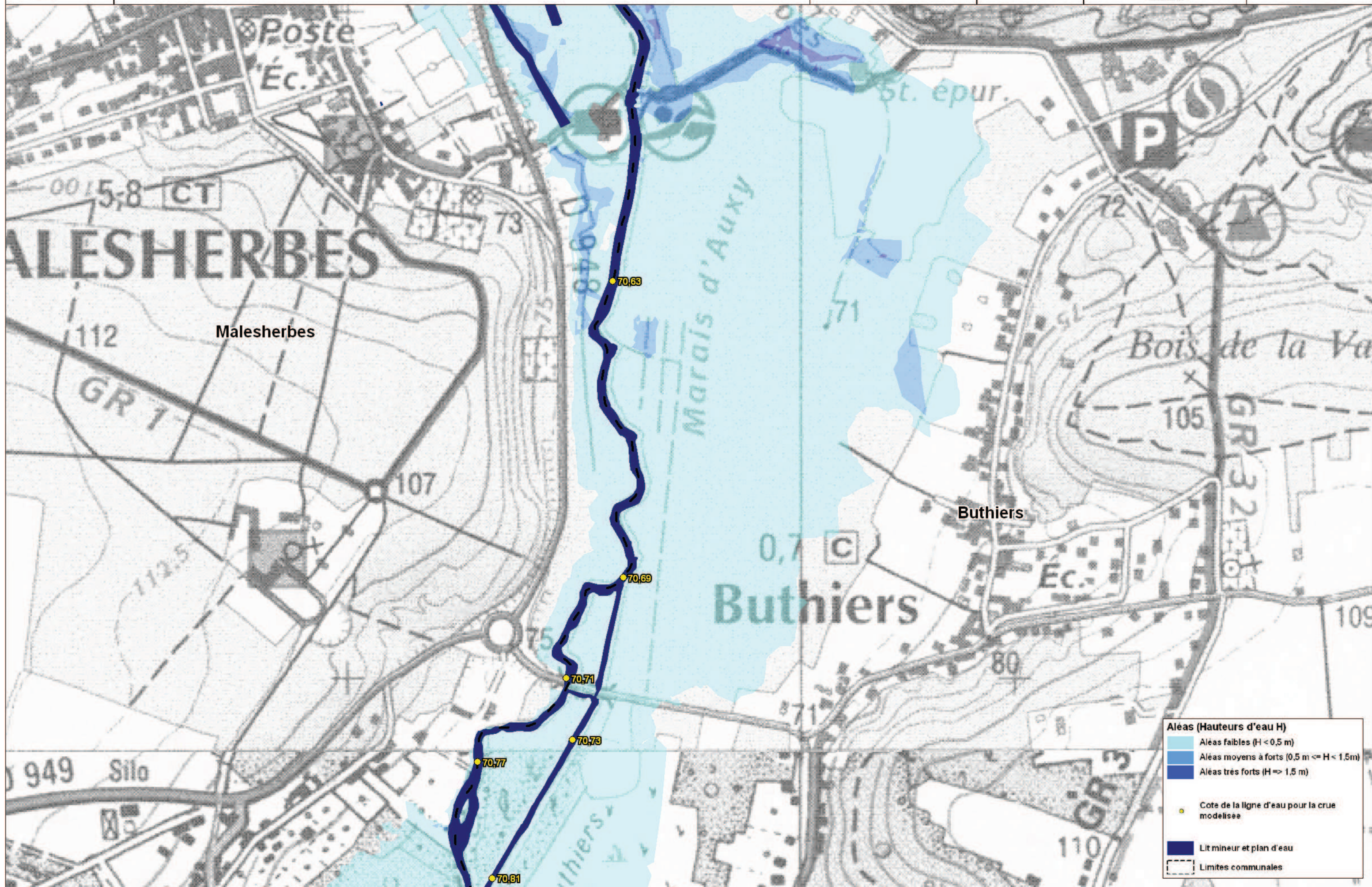
Communes
Malesherbes
Buthiers

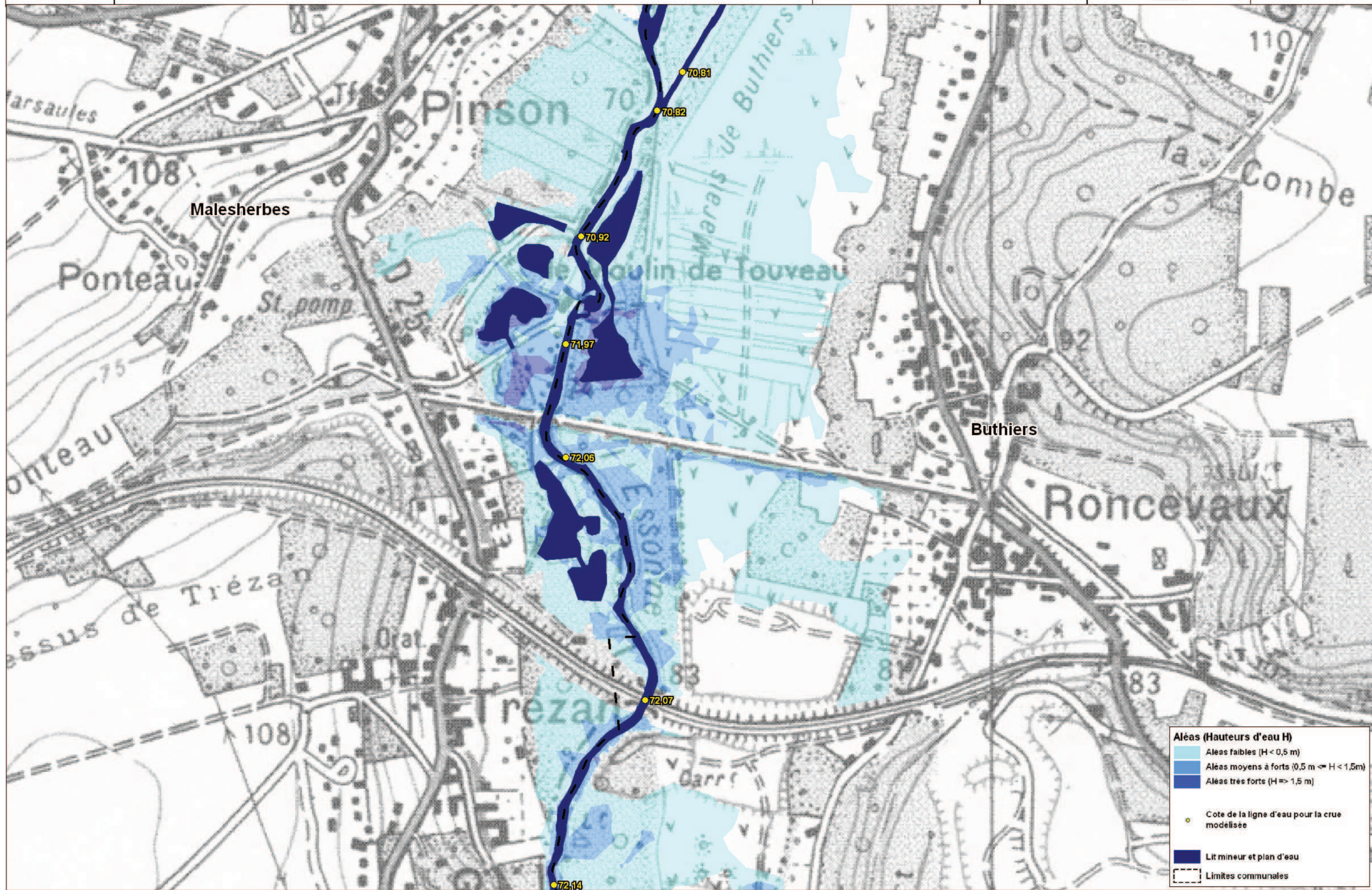
Planche 14

Echelle : 1:5000



Marché n° 2006-518
Juillet 2010





Aleas (Hauteurs d'eau H)

- Aleas faibles ($H < 0,5$ m)
- Aleas moyens à forts ($0,5 \text{ m} \leq H < 1,5$ m)
- Aleas très forts ($H \geq 1,5$ m)

● Cote de la ligne d'eau pour la crue modélisée

■ Lit mineur et plan d'eau

--- Limites communales

